



**Tapu ve Kadastro**  
Genel Müdürlüğü

**2016 Yılı**  
**Kurumsal Mali Durum**  
**ve**  
**Beklentiler Raporu**

## GİRİŞ

5018 sayılı Kamu Mali Yönetim ve Kontrol Kanununun 30 uncu maddesinde; genel yönetim kapsamındaki idarelerin, ilk altı aylık bütçe uygulama sonuçları, ikinci altı aya ilişkin beklentiler ve hedefler ile faaliyetlerini Temmuz ayı içerisinde kamuoyuna açıklayacakları hükme bağlanmıştır.

Söz konusu düzenleme ile kamu hizmetlerinin yürütülmesinde ve bütçe uygulamalarında saydamlığın ve hesap verilebilirliğin artırılması ve kamuoyunun kamu idareleri üzerindeki genel denetim ve gözetim fonksiyonunun gerçekleştirilmesinin sağlanması amaçlanmıştır.

Bu amaç doğrultusunda, genel bütçe kapsamındaki kamu idareleri arasında yer alan Genel Müdürlüğümüzün, yılın ilk altı aylık dönemine ilişkin bütçe uygulamaları, ikinci altı aya ilişkin beklentiler ve hedefler ile faaliyetlerinin yer aldığı “*2016 Yılı Kurumsal Mali Durum ve Beklentiler Raporu*” kamuoyunun bilgisine sunulmuştur.

## I. OCAK – HAZİRAN 2016 DÖNEMİ BÜTÇE UYGULAMA SONUÇLARI

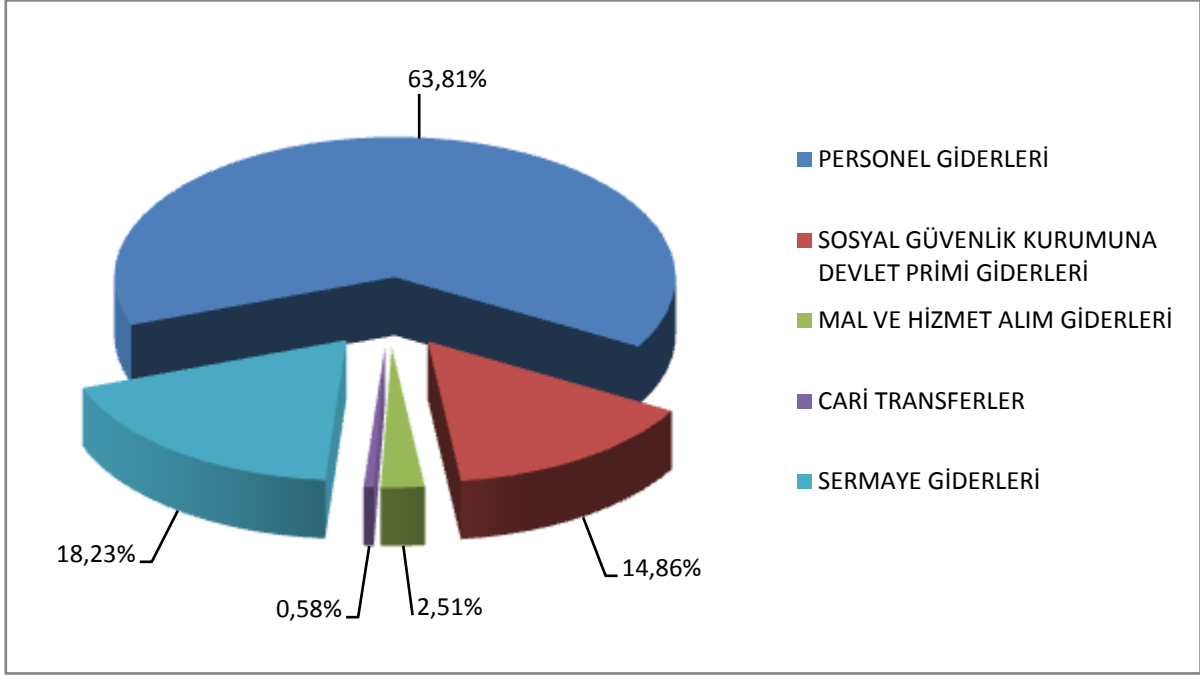
### A. Bütçe Giderleri

2016 yılı Merkezi Yönetim Bütçe Kanunu 16 Mart 2016 tarih ve 29655 (mükerrer) sayılı Resmi Gazetede yayımlanarak 01 Ocak 2016 tarihinden itibaren yürürlüğe girmiştir. Merkezi Yönetim Bütçe Kanunu ile 2016 mali yılında Genel Müdürlüğümüze tahsis edilen ödenekler, ekonomik sınıflandırmaya göre aşağıdaki tabloda gösterilmiştir.

GİDERİN TÜRÜ	ÖDENEK (TL)
Personel Giderleri	553.505.000
Sosyal Güvenlik Kurumlarına Devlet Primi Giderleri	128.890.000
Mal ve Hizmet Alımları	21.777.000
Cari Transferler	5.074.000
Sermaye Giderleri	158.126.000
<b>2016 Yılı Toplam Başlangıç Ödeneği</b>	<b>867.372.000</b>

*Tablo 1: 2016 Yılı Bütçesinin Ekonomik Sınıflandırmaya Göre Dağılımı*

Genel Müdürlüğümüzün 2016 yılına ilişkin başlangıç bütçe ödeneklerinin, analitik bütçe sistemine uygun gider türleri itibariyle dağılımı aşağıdaki grafikte belirtildiği gibidir.



Grafik 1: Bütçe Başlangıç Ödeneklerinin 2016 Yılı İtibariyle Dağılımı

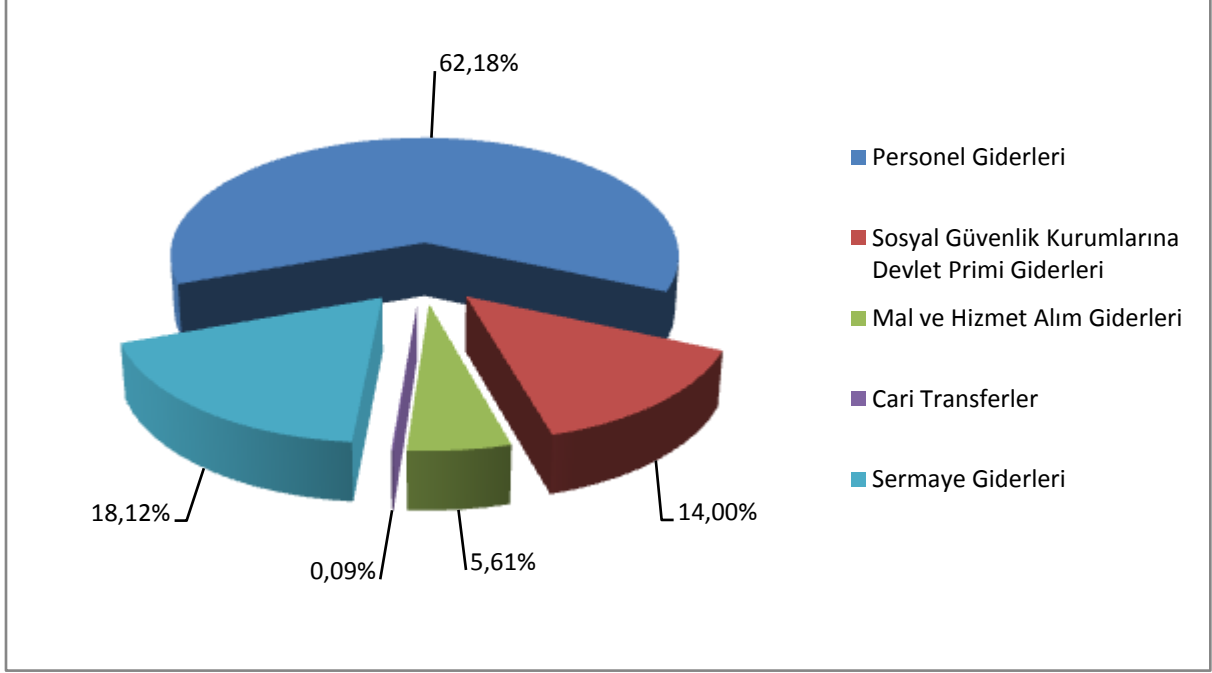
2015 ve 2016 yıllarına ait ilk altı aylık bütçe uygulama sonuçları karşılaştırmalı olarak aşağıdaki tabloda gösterilmiştir.

GİDERİN TÜRÜ	2015 Yılı İlk Altı Aylık Harcamalar (TL)	2016 Yılı İlk Altı Aylık Harcamalar (TL)	Artış-Azalış (%)
Personel Giderleri	251.651.503	284.334.362	12,99
Sosyal Güvenlik Kurumlarına Devlet Primi Giderleri	56.666.667	65.912.009	16,32
Mal ve Hizmet Alımları	22.710.970	19.316.163	-14,95
Cari Transferler	384.000	0	0,00
Sermaye Giderleri	73.323.850	110.839.785	51,16
<b>TOPLAM</b>	<b>404.736.990</b>	<b>480.402.319</b>	<b>18,69</b>

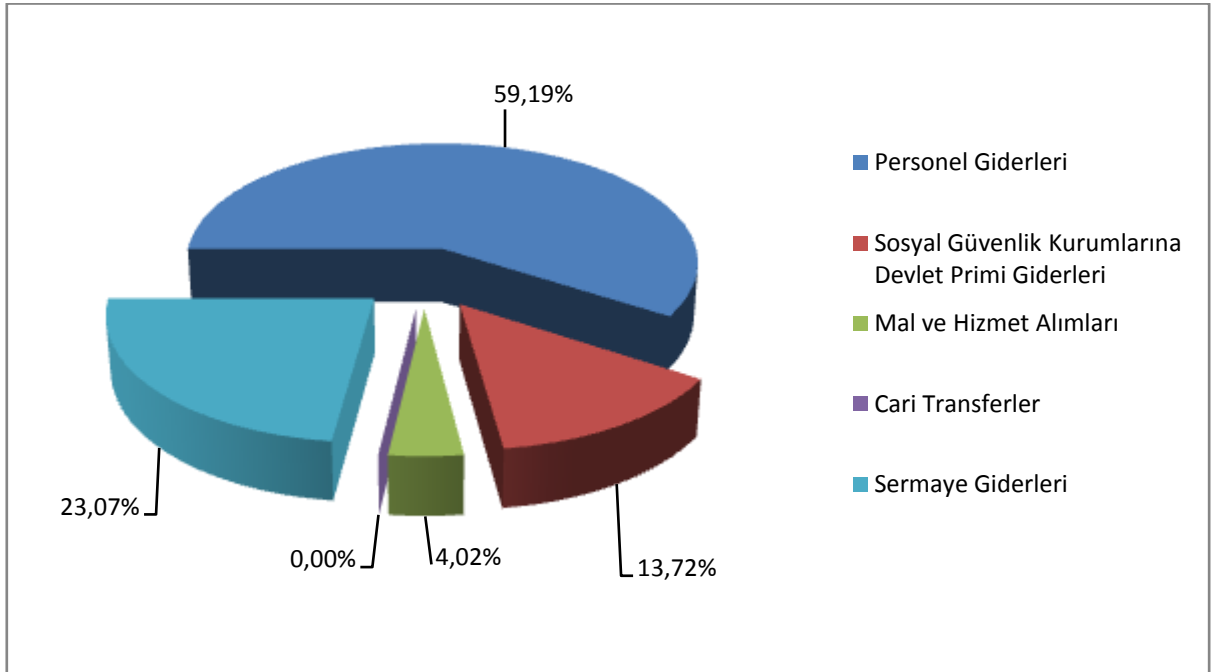
Tablo 2: 2015 ve 2016 Yıllarına Ait İlk Altı Aylık Bütçe Uygulama Sonuçları

Tabloda; 404.736.990 TL olarak gerçekleşen 2015 yılı Ocak-Haziran dönemi harcamalarının 2016 yılının aynı döneminde % 18,69 artarak 480.402.319 TL'ye ulaştığı görülmektedir.

Merkezi Yönetim Bütçe Kanunu ile 2015 ve 2016 yılında Genel Müdürlüğümüze tahsis edilen ödenek ile ilk altı aylık dönemde gerçekleşen harcama tutarları ve dağılımları aşağıdaki grafikte gösterilmiştir.



Grafik 2: 2015 Yılı İlk 6 Aylık Gerçekleşme



Grafik 3: 2016 Yılı İlk 6 Aylık Gerçekleşme

Genel Müdürlüğümüze tahsis edilen ödeneklerin 2016 mali yılı ilk altı aylık döneminde gerçekleşen aylık harcama tutarları aşağıdaki tabloda gösterilmiştir.

AYLAR	HARCAMA TOPLAMI (TL)
Ocak	77.033.276
Şubat	75.271.031
Mart	73.044.910
Nisan	93.947.396
Mayıs	73.725.221
Haziran	87.380.485
<b>TOPLAM</b>	<b>480.402.319</b>

Tablo 3: 2016 Mali Yılı İlk Altı Aylık Dönemde Gerçekleşen Aylık Harcama Tutarları

## II. OCAK–HAZİRAN 2016 DÖNEMİNDE YÜRÜTÜLEN FAALİYETLER

### A. TAPU VE KADASTRO MODERNİZASYON PROJESİ (TKMP)

2016 yılı ilk altı ay için planlanan ve gerçekleşen bütçe hareketleri aşağıdaki gibidir;

Proje	Bütçe Kanunu İle Tahsis Edilen Ödenek	Eklenen(+) Düşülen(-)	İlk 6 Ay		Fark
			Planlanan	Gerçekleşen	
TKMP	57.888.000	-----	20.262.000	18.946.000	1.316.000

2016 mali yılı dış proje için tahsis edilen 57.888.000 TL ödeneğin, % 35'lik kısmının (20.262.000 TL) ilk altı aylık dönemde harcanması planlanmış, % 33'lük kısmı (18.946.000 TL) belirtilen dönemde kullanılmıştır. 2015 yılına göre ilk altı ay için planlanan harcama miktarının az olduğu, gerçekleşen harcamanın planlamaya uygun olduğu, %2'lik bir sapma bulunduğu görülmektedir.

## B. KADASTRO PROJESİ

2016 yılı ilk altı ay için planlanan ve gerçekleşen bütçe hareketleri aşağıdaki gibidir;

Proje	Bütçe Kanunu İle Tahsis Edilen Ödenek	Eklenen(+) Düşülen(-)	İlk 6 Ay		Fark
			Planlanan	Gerçekleşen	
KADASTRO	22.097.000	-	7.699.000	6.196.377	1.502.623
	Döner Sermaye Bağış	12.138.000	-	2.138.000	10.000.000
	Orman Genel Müdürlüğü Aktarma	76.000.000	-	76.000.000	0

2016 mali yılı kadaströ projesi için tahsis edilen 22.097.000 TL ödeneğın, Ayrıntılı Harcama Programında belirtilen % 35'lik kısmının (7.699.000 TL) ilk altı aylık dönemde harcanması planlanmış olup, % 29'luk kısmı (6.196.377 TL) bu dönemde kullanılmıştır.

Projenin yürütülmesine yönelik döner sermaye gelirlerinden eklenen 12.138.000 TL ödeneğın, % 18'lik kısmı (2.138.000 TL) ilk altı aylık dönemde kullanılmış, ayrıca orman kadaströsu çalışmalarında kullanılmak şartıyla Orman Genel Müdürlüğü tarafından aktarılan 76.000.000 TL ödeneğın tamamı ilk altı aylık dönemde kullanılmıştır.

## C. TAKBİS YENİ YAZILIM GELİŞTİRİLMESİ PROJESİ

TAKBİS Yeni Yazılım Geliştirilmesi Projesinin TUBİTAK ile birlikte yürütülmesi kararlaştırılmış ancak TUBİTAK'ın iş programındaki yoğunluk nedeniyle şu ana kadar gerçekleşme sağlanamamış olup görüşmeler sürdürülmektedir.

## D. HARİTA PROJELERİ

6083 sayılı Tapu ve Kadastro Genel Müdürlüğü Teşkilat ve Görevleri Hakkında Kanun ve 3402 Sayılı Kadastro Kanunu ile; kalkınma planı ve yıllık programlar çerçevesinde harita ve harita bilgileri üretimi ile ilgili planlama yapmak, çalışmalarını koordine ve takip ederek değerlendirmek, büyük ölçekli harita ve harita bilgileri üretim standartlarını tespit etmek ve üretimin belirlenen standartlara uygunluğunu denetlemek, büyük ölçekli kadastral ve topografik haritaların üretilmesi amacı ile jeodezik altyapı, havadan fotoğraf alımı, 1/5000 ve daha büyük ölçekli fotogrametrik ve yersel harita üretimi hizmetlerini yapmak, yaptırmak ve kontrol etmek, harita ve harita bilgilerini tutmak, verilerden bedeli karşılığında ilgililerin faydalanmasını sağlamak, harita üretim izleme merkezini oluşturmak ve sürdürülebilirliğini sağlamak Genel Müdürlüğümüzün ana hizmetleri arasında yer almaktadır. Genel Müdürlüğümüz bu hizmetleri Harita Dairesi Başkanlığınca yürütülen “Ortofoto Harita Projesi” ve “Jeodezik Ağ Projesi” ile yerine getirmektedir.

Bu iki proje kapsamında üretilen yer kontrol noktaları ve Tusaga-Aktif verileri, ortofoto haritalar ve harita bilgileri sosyal ve ekonomik faaliyetlerin alt yapısını teşkil etmektedir. Bu projeler ile; başta kadastro çalışmaları olmak üzere imar ve arazi düzenlenmesi, belediye teknik hizmetleri, yeraltı tesislerinin planlama, bakım ve onarımları, vergi, kamulaştırma, hazine ve kamu mallarının belirlenmesi, yol, su, elektrik, baraj, havalimanı gibi her türlü mühendislik projelerinin uygulamasında altlık oluşturmakta, sosyal ve ekonomik faaliyetlerin alt yapısını teşkil etmektedir.

Bu hizmetlerin yerine getirilmesinde tapu ve kadastro birimlerinin ihtiyaç duyduğu orta ve küçük ölçeklerdeki haritalar, kurumda bulunmayan nirengi, TUTGA, C1, C2, C3 ve nivelman değerleri Genel Müdürlüğümüzce Harita Genel Komutanlığından temin edilerek ilgili birimlere gönderilmektedir.

Kurumumuz faaliyetlerinin (Kadastro, yenileme, 2-B vb. işlemlerin) gerçekleşmesi aşamasında, ihtiyaç duyulan ve diğer kurumlarca üretilmiş olan verilerin temini bu proje kapsamında gerçekleştirilmektedir. Bu kapsamda yer kontrol noktası koordinat değerleri, hava fotoğrafları temini, ortofoto ve küçük ölçekli haritalar v.b. hizmetler ilgili kurumlardan alınmaktadır.

Ortofoto Harita ve Jeodezik Ağ Projelerimiz;

- ❖ **Sektörel Öncelikler açısından;** tarım, eğitim, sağlık, teknolojik araştırma, ulaştırma, sulama, içme suyu ile Bilgi Toplumu Stratejisi ile uyumlu e-devlet ve bilgi ve iletişim teknolojilerinin geliştirilmesine yönelik bir altyapı yatırım projesidir.
- ❖ **Bölgesel Öncelikler açısından;** Güneydoğu Anadolu Projesi (GAP), Doğu Anadolu Projesi (DAP), Konya Ovası Projesi (KOP), Doğu Karadeniz Projesi (DOKAP), ve diğer tüm bölgelerdeki bölgesel ekonomik kalkınma ve sosyal gelişme alanları ile bölgelerarası gelişmişlik farklarının azaltılmasında etkili bir araç olarak kullanılabilecek ve hazırlanacak eylem planlarına katkı sağlayacak niteliktedir.



Ayrıca, kırsal kesimde kalkınmanın hızlandırılması amacıyla, mekânsal veri üretimi ve mekânsal veri sunumu hizmetlerinde, ilçe merkezleri ve belde belediyeleri ile diğer gelişme ve çevresine hizmet sunma kapasitesi bulunan merkezi yerleşim birimlerinin, ülke kaynakların etkin kullanmalarına katkı sağlayacaktır.

## **1. ORTOFOTO HARİTA PROJESİ**

Kadastro tesisi, sayısallaştırma, yenileme ve güncelleştirme çalışmaları kapsamında kadastro birimlerimizin talepleri doğrultusunda 1/5000 ölçekli sayısal vektör harita ve ortofoto üretimi yapılmakta/yaptırılmaktadır. Bütün bu çalışmalarda; çalışma öncesi yapılacak planlama ve ön etütler ile çalışma sonrası yapılacak bütünlük, tamlık ve kalite kontrollerinde kullanılacak bu haritalara ihtiyaç duyan birimlerin yıllık ihtiyaçlarının tamamı karşılanmaktadır.

Tapu ve Kadastro Genel Müdürlüğünün kadastro bazlı hizmetlerini sağlıklı bir şekilde yerine getirebilmesi amacıyla ihtiyaç duyduğu 1/5000 ölçekli sayısal vektör fotogrametrik harita veya 1/5000 ölçekli sayısal renkli ortofoto üretimi çalışmalarında istikşaf, etüt, planlama amaçlı kullanılan orta ve küçük ölçekli haritalar büyük önem taşımaktadır.

Emanet usulü ile Fotogrametrik Harita üretim çalışmaları 1950 yılından bu yana devam etmektedir. 2008 yılından itibaren ARIP projesi ile birlikte tamamen ortofoto harita üretimine geçilmiştir. Özel sektör desteği ile harita üretim çalışmaları da yine Genel Müdürlüğümüzce Tapu ve Kadastro Modernizasyon Projesi (TKMP) kapsamında ve emanet usulü ile yapılmaktadır.

Sayısal Kadastro çalışmaları ile diğer kurumların büyük ölçekli mühendislik projelerinin; Karar destek süreçlerinde, kalite - bütünlük kontrollerinde ve yasal boyutuna altlık oluşturma amaçları ile; 1/5000 ölçekli ortofoto-temel harita üretimi ve web servisleri ile test amaçlı sunumu devam etmektedir.

2009 Yılı sonunda dijital hava kameraları ile elde edilen görüntüler kullanılmaya başlanarak yılda yaklaşık 70.000 km<sup>2</sup> uçuş kapasitesine ulaşılmıştır. Böylece maliyet ve zaman anlamında önemli oranlarda kazanımlar sağlanılmıştır.

Genel Müdürlüğümüz tarafından gerçekleştirilen ortofoto harita üretimi, kurumsal imkânlarımızın yanı sıra hizmet alımı yoluyla da teşekkül ettirilmektedir.

Ocak-Haziran 2016 döneminde Ortofoto Harita Projesi çalışmaları kapsamında; uçak ile ilgili hangar kirası ödenmiş, ihtiyaç duyulan küçük ölçekli harita ve harita bilgileri temin edilmiş, uçak ile ilgili gerek görülen malzeme alımları ve uçak ile ilgili abonelikler yaptırılmış, proje ile ilgili yurt içi ve yurt dışı görevlendirmeler yapılarak katılım sağlanmıştır.

## 2. JEODEZİK AĞ PROJESİ

Jeodezik Ağ sıklaştırması (Yüzey ağı) çalışmalarında artık günümüzde TUSAGA-Aktif sisteminden faydalanılmaktadır. TUSAGA-Aktif Sistemi Mayıs 2009 yılında tamamlanarak hizmete girmiştir. TUSAGA-Aktif Sistemi 4 adedi Kuzey Kıbrıs Türk Cumhuriyeti'nde olmak üzere Ülke genelinde toplam 146 adet sürekli gözlem yapan sabit GPS istasyonundan oluşmaktadır. TUSAGA-Aktif Sisteminin en önemli özelliği; ağ gerçek zamanlı kinematik (Ağ RTK) ölçü yöntemi sayesinde tek bir GNSS alıcısıyla, sabit nokta (nirengi, poligon) tesisine ihtiyaç olmadan, 7 gün 24 saat boyunca kesintisiz olarak, Ulusal Koordinat Sisteminde (ITRF96 datumu2005.0epok) santimetre duyarlılığında anlık olarak detay alımı yapmaya olanak sağlamış olmasıdır. Dolayısı ile TUSAGA-Aktif Sistemi ile harita üretiminde zaman, doğruluk, maliyet ve koordinat bütünlüğü açısından önemli avantajlar sağlanmıştır. TUSAGA-Aktif Sisteminin çalıştığı bölgelerde (iletişim+GNSS) doğrudan detay alımı yapılabilmekte böylece Yer Kontrol Noktalarına gerek kalmamaktadır. Gereken hallerde TUSAGA-Aktif ağ RTK yöntemi ile poligon noktalarının koordinatlarının anlık olarak okunması da mümkündür. C1, C2, C3 derece noktaların üretiminde de tek bir GNSS alıcısı ile statik olarak gözlemler yapılmakta ve TUSAGA-Aktif Sisteminin uygun konumdaki sabit istasyonlarının statik verileri ile çözümler yapılarak C1, C2, C3 noktalarının koordinatları hesaplanabilmektedir.

Jeodezik altyapı olarak Tusaga-Aktif sistemi istasyonlarının, Güneydoğu Anadolu Projesi Ana Planı (GAP), Doğu Anadolu Projesi Ana Planı (DAP), Doğu Karadeniz Bölgesel Gelişme Planı (DOKAP), Zonguldak, Bartın, Karabük Bölgesel Gelişme Raporu (ZBK) ve Yeşilirmak Havza Gelişim Projesi (YHGP) kapsamındaki dağılımları aşağıdaki gibidir.



Resim: TUSAGA-Aktif istasyonlarının gelişme bölgelerindeki sayısı

Büyük Ölçekli Harita ve Harita Bilgileri Üretim Yönetmeliğinin yürürlüğe girdiği 2005 yılından bu yana Türkiye genelinde harita üretimi kapsamında C1, C2 ve C3 dereceli yer kontrol noktası tesisi amacıyla Harita Bilgi Bankası üzerinden 183.568 adet nokta numarası verilmiştir.

Genel Müdürlüğümüz 2015-2019 Stratejik Planında yer alan stratejik amaç ve hedefler doğrultusunda jeodezik altyapı çalışmaları hızla devam etmektedir. Bu proje sayesinde ülkeye büyük oranda kaynaklardan tasarruf edilmiş, maliyetlerde etkinlik sağlanmış ve zaman anlamında büyük kazanımlar elde edilmiş olacaktır.

Ocak-Haziran 2016 döneminde Jeodezik Ağ Projesi kapsamında; talep edilen bölge müdürlüğüne jeodezik amaçlı eğitim verilmiş, TUSAGA-Aktif sistemi ile ilgili çalışmalar yürütülmesine devam edilmiş, proje ile ilgili yurtiçi ve yurtdışı görev, kongre ve sempozyumlara katılım sağlanmıştır.

## E. HİZMET BİNALARI BAKIM ONARIMLARI

Tapu ve kadastro müdürlükleri ile ilgili olarak 2016 yılı ilk altı ay için planlanan ve gerçekleşen bütçe hareketleri aşağıdaki gibidir.

	Bütçe Kanunu İle Tahsis Edilen Ödenek	Eklenen(+) Düşülen(-)	İlk 6 Ay		Fark
			Planlanan	Gerçekleşen	
<b>MUHTELİF</b>	3.154.000	(-) 642.000		457.787	

*2016 Yılı İlk Altı Ay İçin Planlanan Ve Gerçekleşen Bütçe Hareketleri*

Yukarıdaki tabloda görüleceği üzere 2016 yılı Tapu ve Kadastro Müdürlükleri hizmet binaları bakım onarım-tadilat işleri için 3.154.000 TL ödenek tahsis edilmiş, Ayrıntılı Harcama Programında ilk altı ay içinde serbest bırakılan ödeneğin 457.787 TL'si harcanmış, 642.000 TL ise bakım onarım taleplerimiz çerçevesinde Yapı İşleri Genel Müdürlüğüne aktarılmıştır.

Ocak-Haziran 2016 dönemine ait bütçe gider gerçekleştirmeleri, gerçekleştirme tutarları bütçe başlangıç ödeneklerine göre sapma göstermemiştir. 2015 yılının aynı dönemi ile farklılık gözlemlenmemiştir.

Ocak-Haziran 2016 döneminde Destek Hizmetleri Dairesi Başkanlığımızca yürütülen Muhtelif İşler Projesi kapsamında; İncesu, 19 Mayıs, Karamanlı, Serinhisar, Mamak, Kütahya, Tekkeköy, Ardeşen, Yusufeli Tapu Müdürlükleri ile Pertek, Keşan Kadastro Müdürlüklerinin, Yozgat Müdürlüğüne bağlı Felaket Kurtarma Merkezinin, Genel Müdürlüğe bağlı Mescidin, Spor Salonunun, Toplantı Salonunun bakım onarım tadilat işi ile Genel Müdürlüğe bağlı Toplantı Salonunun, Oran Yerleşkesinde bulunan binaların proje işleri ödemeleri gerçekleştirilmiştir.

### **III. TEMMUZ-ARALIK 2016 DÖNEMİNDE İLİŞKİN BEKLENTİLER VE HEDEFLER**

#### **A. BÜTÇE UYGULAMA BEKLENTİLERİ**

- 1. Personel Giderleri:** İkinci altı aylık dönemde 269.170.638 TL, 2016 mali yılı genelinde ise ödeneğin tamamının kullanılacağı öngörülmektedir.
- 2. Sosyal Güvenlik Kurumlarına Devlet Primi Giderleri:** İkinci altı aylık dönemde 62.977.991 TL, 2016 mali yılı genelinde ise ödeneğin tamamının kullanılacağı öngörülmektedir.
- 3. Mal ve Hizmet Alımları:** İkinci altı aylık dönemde 2.460.837 TL, 2016 mali yılı genelinde ise ödeneğin tamamının kullanılacağı öngörülmektedir.
- 4. Cari Transferler:** 2016 mali yılı genelinde ödeneğin tamamının kullanılacağı öngörülmektedir.
- 5. Sermaye Giderleri:** İkinci altı aylık dönemde 47.286.215 TL, 2016 mali yılı genelinde ise ödeneğin tamamının kullanılacağı öngörülmektedir.

### **IV. TEMMUZ-ARALIK 2016 DÖNEMİNDE YÜRÜTÜLECEK FAALİYETLER**

#### **A. TAPU VE KADASTRO MODERNİZASYON PROJESİ (TKMP)**

Tapu ve Kadastro Modernizasyon Projesi (TKMP) Kadastro Yenileme ve Güncelleme Bileşeni kapsamında 2016 yılı ikinci altı aylık dönemde (Aralık 2016 ayı sonu itibariyle) yenileme çalışmaları devam eden yaklaşık 580.000 adet parselin çalışmalarının tamamlanması hedeflenmektedir. TKMP 3402/22-a uygulaması (yenileme çalışmaları) kapsamında projenin önemli ve öncelikli hedeflerinden olan yenileme ihalesi çalışmaları projenin kapanış tarihine kadar tamamlanacaktır. Böylece; projeden beklenen somut çıktılara ve hedeflere ulaşılabilecek ve ayrıca proje göstergelerinde tanımlanan sonuçlar gerçekleşmiş olacaktır.

#### **B. KADASTRO PROJESİ**

Kadastronun bitirilmesi çalışmaları kapsamında; bugüne kadar ülkemiz genelinde 52.049 birimden (Köy+Mah.) 51.578 birimde kadastro çalışmaları tamamlanmış olup; Kadastro yapımı yönünden sorunlu (köy halkının kadayı istememesi, sınır itilafı, güvenlik, bilirkişi problemi vb.) olan 365 birim dışında çalışmaları tamamlanma aşamasına gelen 106 birimde kadastro çalışmalarının 2016 yılı sonuna kadar tamamlanması hedeflenmektedir.

## **C. HARİTA PROJELERİ**

### **1. ORTOFOTO HARİTA PROJESİ**

Kadastro çalışmaları öncesi yapılacak planlama ve ön etütler, çalışma sonrası yapılacak bütünlük, tamlık ve kalite kontrollerinde kullanılacak haritalara ve harita bilgisine ihtiyaç duyan birimlerin yıllık ihtiyaçlarının karşılanmasına yönelik çalışmalar kapsamında AĞRI ve ERZURUM işleri ortofoto üretimi devam etmektedir.

Ayrıca Kurumumuz ile Çevre ve Şehircilik Bakanlığı arasında 14.03.2016 tarihinde yapılan ‘Yüksek Çözünürlüklü Coğrafi Görüntü Altlığı Üretimine Yönelik Eşgüdüm Protokolü’ kapsamında ve Coğrafi Bilgi Sistemleri Genel Müdürlüğünün talebi ile Akşehir Gölü Çevresi, Afyon ve Elbistan şehirlerinde ortofoto üretimi yapılacaktır.

Proje kapsamındaki faaliyetlerin (harcamaların) çoğunluğu, uçuş sezonunun Haziran - Ekim ayları arası olması nedeniyle yılın ikinci döneminde yapılmaktadır.

### **2. JEODEZİK AĞ PROJESİ**

Kadastro yenileme çalışmalarında; uygulama öncesi karar destek süreçlerinde, uygulama sırasında kalite ve bütünlük kontrollerinde, uygulama sonrasında yenilemenin yasal boyutuna altlık oluşturmak amacıyla AĞRI ve ERZURUM işleri ile Akşehir Gölü Çevresi, Afyon ve Elbistan işlerinin jeodezik ağ altyapısı çalışmaları devam etmektedir.

Tapu ve kadastro çalışmaları kapsamında ihtiyaç duyulan orta ve küçük ölçekli haritalar ve harita bilgileri ile kurumda bulunmayan nirengi, TUTGA, C1, C2, C3 ve nivelman değerleri Harita Genel Komutanlığından temin edilmeye devam edilecektir. TUSAGA-Aktif RINEX veri talepleri ve abonelik yenileme taleplerinin karşılanması sürdürülecektir.

Proje kapsamındaki faaliyetlerin (harcamaların) çoğunluğu uçuş sezonunun Haziran - Ekim ayları arası olması nedeniyle yılın ikinci döneminde yapılmaktadır.

## **D. HİZMET BİNALARI**

### **1. Hizmet Binası Yapımları**

Yatırım Programında yer alan hizmet binası projelerimiz kapsamında; Kastamonu, Zonguldak, Fethiye, Isparta, Denizli, Van, Eskişehir, Çorum, Çanakkale, Erdemli, Etimesgut-Sincan, Hakkari, Diyarbakır, Şile, Ağrı, Antalya-Aksu, Balıkesir, Bingöl, Mersin, Kars, Kütahya, Malatya, Tokat, Zonguldak-Devrek, Iğdır, Karabük, Ankara-Elmadağ, Muğla-Bodrum, Sinop, Tekirdağ-Çerkezköy, Aksaray Tapu ve Kadastro Müdürlükleri ile Diyarbakır Bölge Müdürlükleri proje inşaat işleri için genel bütçe ve döner sermaye kaynaklarından toplam 49.168.000 TL ödenek ayrılmıştır.

### **2. Hizmet Binası Büyük Onarımları**

Muhtelif İşler Projemiz kapsamında; Çorum, Kilis, Tekirdağ, Çaldıran, Yüksekova, Yalova, Iğdır, Göksun, Bitlis, Muradiye, Özalp, Dikili, Kars, Elmadağ, Milas, Nizip, Saray, Tire, Kocaeli, Üsküdar, Pozantı, Söğüt, Divriği, Hendek, Gebze, Mut, Tokat, Hozat, İzmit Tapu ve Kadastro Müdürlükleri, Kars Kadastro Müdürlüğü, Genel Müdürlük Eğitim Tesisleri,

Başcavuş Sokak Tesisleri, Döner Sermaye İşletme Müdürlüğü ve Harita Dairesi Başkanlığı Hizmet binası, İzmir, İstanbul, Konya, Şanlıurfa, Gaziantep, Kayseri, Elazığ, Samsun, Kastamonu Bölge Müdürlükleri onarım ve depremsellik ön inceleme işleri için genel bütçe ve döner sermaye kaynaklarından toplam 29.804.000 TL ödenek ayrılmıştır.

Kamu hizmet kalitesinin yükseltilmesi amacıyla yeni hizmet binası yapımı ve mevcut binaların iyileştirilmesine yönelik Destek Hizmetleri Dairesi Başkanlığımızca yürütülen projeler kapsamında tahsis edilen ödeneklerin yıl sonu itibarıyla tamamının kullanılacağı öngörülmektedir.