



2023

# Kurumsal Mali Durum ve Beklentiler Raporu



**Strateji Geliştirme  
Daire Başkanlığı**

## İÇİNDEKİLER

YÖNETİCİ ÖZETİ.....	2
I - OCAK-HAZİRAN 2023 DÖNEMİ BÜTÇE UYGULAMA SONUÇLARI.....	3
II - OCAK-HAZİRAN 2023 DÖNEMİNDE YÜRÜTÜLEN FAALİYETLER.....	6
III - TEMMUZ-ARALIK 2023 DÖNEMİNE İLİŞKİN BEKLENTİLER VE HEDEFLER.....	17
IV - TEMMUZ-ARALIK 2023 DÖNEMİNDE YÜRÜTÜLECEK FAALİYETLER.....	17
BÜTÇE GİDERLERİNİN GELİŞİMİ TABLOSU.....	20
PROGRAM SINIFLANDIRMASINA GÖRE BÜTÇE GİDERLERİNİN GELİŞİMİ TABLOSU .....	21

## YÖNETİCİ ÖZETİ

5018 sayılı Kamu Mali Yönetimi ve Kontrol Kanununun 30'uncu maddesinde, genel yönetim kapsamındaki idarelerin, ilk altı aylık bütçe uygulama sonuçları, ikinci altı aya ilişkin beklentiler ve hedefler ile faaliyetlerini Temmuz ayı içinde kamuoyuna açıklayacakları hükme bağlanmıştır.

Söz konusu düzenlemenin amacı, kamu hizmetlerinin yürütülmesinde ve bütçe uygulamalarında saydamlığın ve hesap verilebilirliğin artırılması ile kamuoyunun kamu idareleri üzerindeki genel denetim ve gözetim fonksiyonunun yerine getirilmesidir.

Bununla birlikte; 2021 yılında bütçe sistemi değişikliğine gidilmiş olup, 2021 ve 2022 yılları merkezi yönetim bütçe kanunu tekliflerinin ardından 2023 yılı merkezi yönetim bütçe kanunu teklifi de performans esaslı program bütçe çerçevesinde hazırlanmış ve Türkiye Büyük Millet Meclisinde kabul edilerek yürürlüğe girmiştir. Performans esaslı program bütçe ile birlikte merkezi yönetim kapsamındaki kamu idarelerinin bütçeleri faaliyet odaklı hazırlanmış olup, program düzeyinde anahtar göstergeler ve alt program düzeyinde performans göstergeleri belirlenerek kamu idarelerinin performans bilgilerinin daha etkin bir şekilde kamuoyunun bilgisine sunulması amaçlanmıştır. Bu amaçlara ulaşılması, idarelerin faaliyetleri ile bütçe gerçekleştirmeleri ve beklentileri konularında kapsamlı bir rapor oluşturulmasına bağlıdır.

Söz konusu amaç doğrultusunda, genel bütçe kapsamındaki kamu idareleri arasında yer alan Genel Müdürlüğümüzün, yılın ilk altı aylık dönemine ilişkin bütçe uygulamaları, ikinci altı aylık dönemine ilişkin beklentiler ve hedefler ile faaliyetlerinin yer aldığı “2023 Yılı Kurumsal Mali Durum ve Beklentiler Raporu” kamuoyunun bilgisine sunulmuştur.

## 1. OCAK–HAZİRAN 2023 DÖNEMİ BÜTÇE UYGULAMA SONUÇLARI

### A. BÜTÇE GİDERLERİ

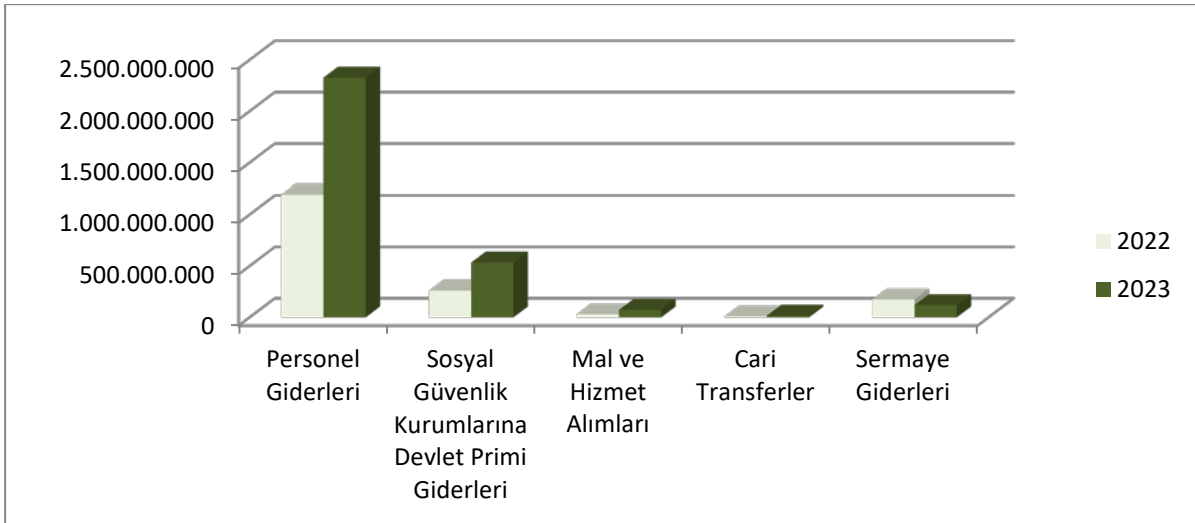
2023 yılı Merkezi Yönetim Bütçe Kanunu, 31 Aralık 2022 tarih ve 32060 (mükerrer) sayılı Resmî Gazetede yayımlanarak 1 Ocak 2023 tarihinden itibaren yürürlüğe girmiştir. Merkezi Yönetim Bütçe Kanunu ile 2023 mali yılında Genel Müdürlüğümüze tahsis edilen ödeneklerin ekonomik sınıflandırmaya göre dağılımı, 2022 mali yılı ile karşılaştırmalı olarak aşağıdaki tabloda gösterilmiştir.

(TL)

GİDERİN TÜRÜ	2022 YILI ÖDENEĞİ	2023 YILI ÖDENEĞİ
<i>Personel Giderleri</i>	1.191.387.000	2.326.297.000
<i>Sosyal Güvenlik Kurumlarına Devlet Primi Giderleri</i>	259.765.000	533.688.000
<i>Mal ve Hizmet Alımları</i>	30.327.000	72.725.000
<i>Cari Transferler</i>	7.826.000	16.026.000
<i>Sermaye Giderleri</i>	173.407.000	119.500.000
<b>TOPLAM BAŞLANGIÇ ÖDENEĞİ</b>	<b>1.662.712.000</b>	<b>3.068.236.000</b>

Tablo 1: 2022 ve 2023 Yılı Bütçelerinin Ekonomik Sınıflandırmaya Göre Dağılımı

Genel Müdürlüğümüz 2022 ve 2023 yılı bütçe başlangıç ödeneklerinin ekonomik sınıflandırma itibarıyla dağılımı aşağıdaki grafikte belirtildiği gibidir.



Grafik 1: Bütçe Başlangıç Ödeneklerinin 2022 ve 2023 Yılları İtibarıyla Dağılımı

2022 ve 2023 yıllarına ait ilk altı aylık bütçe uygulama sonuçları karşılaştırmalı olarak aşağıdaki tabloda gösterilmiştir.

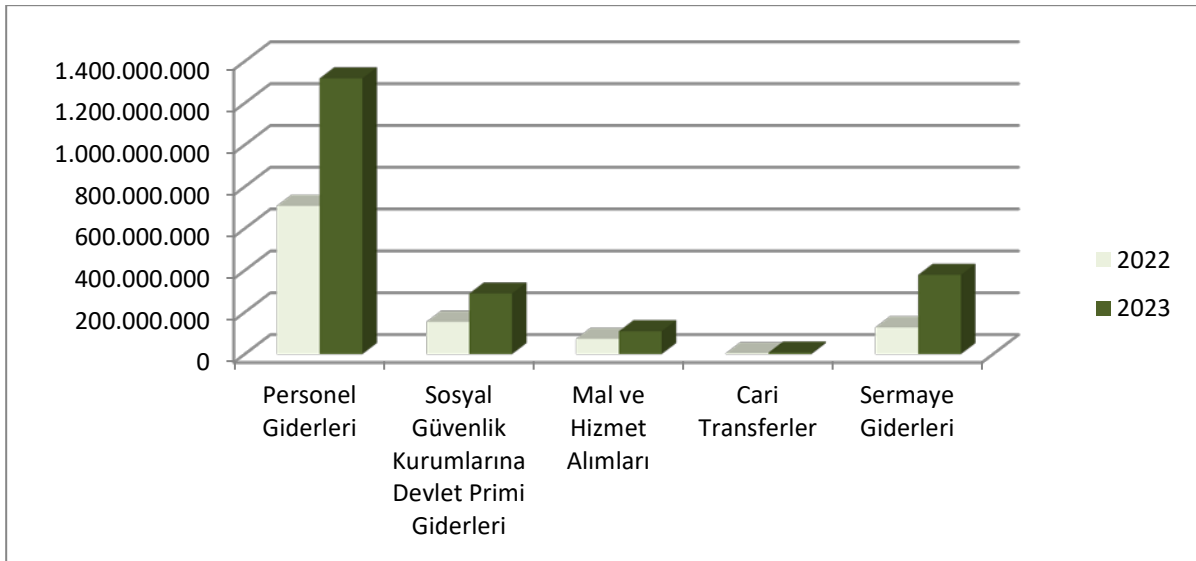
(TL)

GİDERİN TÜRÜ	2022 YILI İLK ALTI AYLIK HARCAMALAR	2023 YILI İLK ALTI AYLIK HARCAMALAR	ARTIŞ-AZALIŞ (%)
<i>Personel Giderleri</i>	707.850.728	1.318.200.003	86,23
<i>Sosyal Güvenlik Kurumlarına Devlet Primi Giderleri</i>	154.035.687	289.261.447	87,79
<i>Mal ve Hizmet Alımları</i>	72.899.230	109.221.882	49,83
<i>Cari Transferler</i>	3.690.602	7.543.399	104,39
<i>Sermaye Giderleri</i>	127.617.664	378.606.973	196,67
<b>TOPLAM</b>	<b>1.066.093.911</b>	<b>2.102.833.704</b>	<b>97,25</b>

Tablo 2: 2022 ve 2023 Yıllarına Ait İlk Altı Aylık Bütçe Uygulama Sonuçları

Tabloda; **1.066.093.911 TL** olarak gerçekleşen 2022 yılı Ocak-Haziran dönemi harcamalarının 2023 yılının aynı döneminde % **97,25** artarak **2.102.833.704 TL**'ye yükseldiği görülmektedir.

Merkezi Yönetim Bütçe Kanunları ile 2022 ve 2023 yılında Genel Müdürlüğümüze tahsis edilen ödenek ile ilk altı aylık dönemde gerçekleşen harcama tutarları ve dağılımları aşağıdaki grafikte gösterilmiştir.



Grafik 2: 2022 ve 2023 Yılları İlk 6 Aylık Gerçekleşme Sonuçları

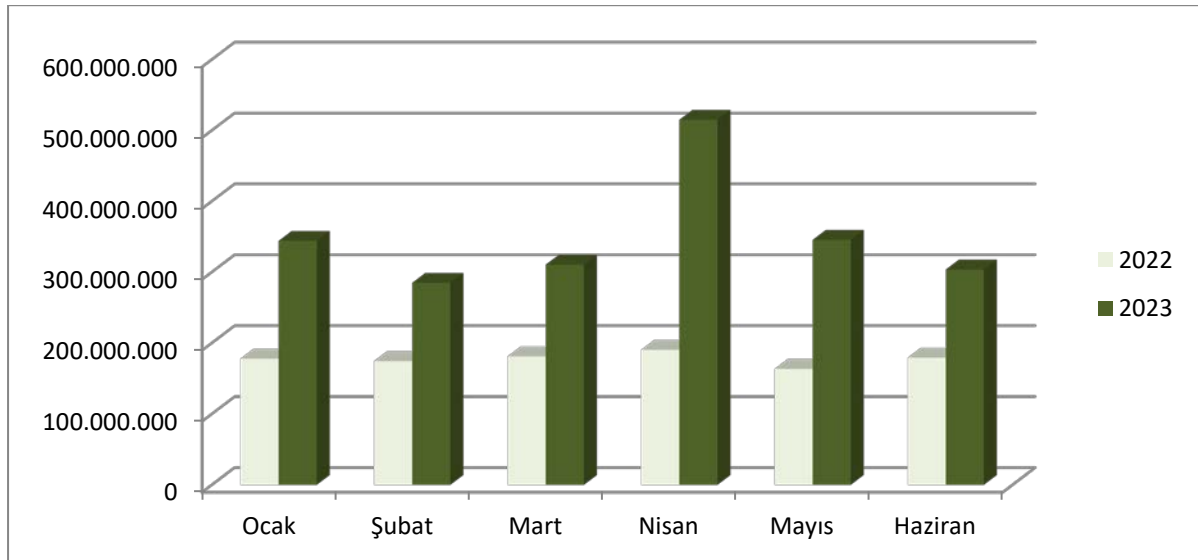
Genel Müdürlüğümüze tahsis edilen ödeneklerin 2022 ve 2023 mali yılları ilk altı aylık dönemde gerçekleşen aylık harcama tutarları aşağıdaki tabloda gösterilmiştir.

(TL)

DÖNEMİ	2022 YILI ALTI AYLIK HARCAMA TUTARI	2023 YILI ALTI AYLIK HARCAMA TUTARI
<i>Ocak</i>	177.767.139	343.956.279
<i>Şubat</i>	174.373.802	284.685.161
<i>Mart</i>	181.000.546	310.395.875
<i>Nisan</i>	190.271.775	514.886.141
<i>Mayıs</i>	163.422.311	345.408.006
<i>Haziran</i>	179.258.338	303.502.242
<b>TOPLAM</b>	<b>1.066.093.911</b>	<b>2.102.833.704</b>

Tablo 3: 2022 ve 2023 Yılları İlk Altı Aylık Dönemde Gerçekleşen Aylık Harcama Tutarları

Genel Müdürlüğümüze tahsis edilen ödeneklerin 2022 ve 2023 mali yılları ilk altı aylık dönemde gerçekleşen aylık harcama tutarlarına ilişkin değişim seyri aşağıdaki grafikte gösterilmiştir.



Grafik 3: 2022 ve 2023 Yılları İlk 6 Aylık Harcamaların Değişimi

## 2. OCAK–HAZİRAN 2023 DÖNEMİNDE YÜRÜTÜLEN FAALİYETLER

### A. TAPU VE KADASTRO MODERNİZASYON PROJESİ (TKMP)

Tapu ve Kadastro Modernizasyon Projesi (TKMP) ile Genel Müdürlüğümüzün kuruluşundan bu yana yürütülen kadastro çalışmaları sonucu değişik ölçek, hassasiyet, altlık ve sistemde çizgisel olarak üretilmiş kadastral haritaların güncel, güvenilir, sorunsuz, standardize edilmiş, hukuken geçerli, ve e-devletin tapu ve kadastro ayağını oluşturan TAKBİS'e uygun hale getirilmesi amaçlanmaktadır.

Söz konusu proje; kadastro parsellerini sınırlandırma, ölçü, çizim ve hesaplamalardan kaynaklanan hataları gidermek üzere uygulama niteliğini kaybeden, teknik nedenlerle yetersiz kalan, eksikliği görülen veya zemindeki sınırları gerçeğe uygun göstermediği tespit edilen haritaların tekrar düzenlenmesi ve tapu sicilinde gerekli düzeltmelerin yapılmasını kapsamaktadır.

Proje ile kadastro haritalarının sayısal kadastro ve tapu bilgilerini destekleyecek şekilde ilgili mevzuatı doğrultusunda yenilenmesi ve sayısallaştırılması ile sayısal tapu ve kadastro bilgilerinin kamu ve özel sektör kuruluşlarının hizmetine sunulması, tapu ve kadastro hizmetlerinin etkinliği ve verimliliğinin artırılması ve kadastro verisinin hukuki ve teknik anlamda iyileştirilmesi ile paylaşılan verinin hiçbir tereddüt barındırmayan bir veri haline getirilmesi sağlanacaktır.

Tapu ve Kadastro Modernizasyon Projesi (TKMP) kapsamında 2023 yılı içerisinde; ilk altı aylık dönemde 1.167.514 adet parselin çalışmaları tamamlanmıştır. Projenin önemli ve öncelikli hedeflerinden olan yenileme ve sayısallaştırma ihalesi çalışmaları bitirilmiştir. Projeden beklenen somut çıktılara ve hedeflere ulaşılmış, ayrıca proje göstergelerinde tanımlanan sonuçlar gerçekleştirilmiştir.

Proje kapsamında 2023 yılı ilk altı ay için planlanan ve gerçekleşen bütçe hareketleri aşağıdaki gibidir:

(TL)

Proje	Bütçe Kanunu İle Tahsis Edilen Ödenek	Eklenen (+) Düşülen (-)	İlk 6 Ay		Fark
			Planlanan	Gerçekleşen	
TKMP	80.000.000	-	60.000.000	56.760.308	3.239.692

2023 yılında TKMP için tahsis edilen 80.000.000 TL ödeneğin %75'lik kısmının (60.000.000 TL) ilk altı aylık dönemde harcanması planlanmış olup, %71'lik kısmı (56.760.308 TL) belirtilen dönemde kullanılmış, kalan kısmın ise 2023 yılı sonuna kadar harcanması planlanmaktadır. 2022 yılına göre ilk altı ay için planlanan harcama miktarında 20.000.000 TL'lik bir azalış görülmekte olup, gerçekleşen harcamada da buna bağlı olarak 11.553.657 TL'lik azalış görülmüştür.

Gerçekleşmelerle planlanan arasındaki fark, çalışmalar sonucunda düzenlenen hakediş cetvellerinin yükleniciler tarafından merkeze geç intikal ettirilmesi ile ihale süreçlerinin bazı dönemlerde planlanandan daha uzun sürmesinden ve buna bağlı olarak sözleşme süreçlerinin ötelenmesinden kaynaklanmaktadır.

## B. KADASTRO YAPIMI PROJESİ

Kadastro Yapımı Projesi ile ülkemiz tesis kadastro sunun hızlı bir şekilde tamamlanması, kadastro sunu henüz başlatılmamış olan sorunlu birimlerde tesis kadastro sunun sorun olmaktan çıkarılması ve çeşitli nedenlerle kadastroya tabi tutulmayan alanların kadastro sunun yapılması amaçlanmıştır.

Söz konusu proje ile;

- Kadastro sunu yapılamayıp mülkiyeti belirlenmemiş olan sorunlu birimlerde kadastro çalışmasının tamamlanması,
- Proje yönetimli çalışmalarda mülkiyete yönelik sorunların giderilmesi,
- Toprakla ilişkili davaların en aza indirilmesi,
- Projelere harcanan kaynak, emek ve zamanın mekânsal bilgi sistemlerine yönelik güncel, hukuksal ve sayısal kadastro bilgileri üretimi (ikinci kadastro) çalışmalarına yönlendirilmesi,
- Alt yapı hizmetlerinin tamamlanması sureti ile pek çok alan ve sektörde yatırımların hızlanması ve artması,
- Taşınmazların kayıt altına alınarak, harici alım satımın önüne geçilmesi, böylece harç gelirlerinde artış sağlanması,
- Özel sektörde istihdam sağlanması,
- Sayısal kadastro verileri kullanılarak e-Devlet Projesinin mülkiyet bileşeninin geliştirilmesi,
- Sayısal formatta, TAKBİS modeline uygun bilgi üretilmesi hedeflenmektedir.



Proje kapsamında 2023 yılı ilk altı ay için planlanan ve gerçekleşen bütçe hareketleri aşağıdaki gibidir:

(TL)

Proje	Bütçe Kanunu İle Tahsis Edilen Ödenek	Eklenen (+) Düşülen (-)	İlk 6 Ay		Fark
			Planlanan	Gerçekleşen	
KADASTRO YAPIMI PROJESİ	13.000.000	-	5.987.802	2.778.975	3.208.827
	Şartlı Bağış ve Yardımlar	178.227.199 (+)	-	35.645.366	-

2023 yılında Kadastro Yapımı Projesi için tahsis edilen 13.000.000 TL ödeneğin, ayrıntılı harcama programında belirtilen %46'lık kısmının (5.987.802 TL) ilk altı aylık dönemde harcanması planlanmış olup, %21,4'lük kısmı (2.778.975 TL) bu dönemde kullanılmıştır. 2022 yılına göre ilk altı ay için planlanan harcama miktarında 2.237.802 TL'lik bir artış görülmüş olup, gerçekleşen harcamada da 317.790 TL'lik bir artış gerçekleşmiştir.

Kadastro müdürlüklerinde ihaleli veya kurumsal imkânlarımızla yoğun bir şekilde devam eden orman kadastro, yenileme, sayısallaştırma ve sorunlu birimlerdeki tesis kadastro faaliyet giderleri için Döner Sermaye İşletmesi Müdürlüğü kaynaklarından tahsis edilen (2022 yılından devreden ve 2023 yılında tahsis edilen) ödenek ile; Orman Kadastro çalışmaları kapsamında Orman Genel Müdürlüğünden yüklenici ve müşavir firma ödemeleri için aktarılan (2022 yılından devreden ve 2023 yılında aktarılan) toplam 178.227.199 TL ödeneğin %20'lik kısmı (35.645.366 TL) ilk altı aylık dönemde kullanılmış olup, kalan ödeneğin 2023 yılı sonuna kadar harcanması ve projenin 2023 yılı sonunda tamamlanması planlanmaktadır.

Gerçekleşmeler ile planlanan bütçe kullanımı arasındaki fark, çalışmalar sonucunda düzenlenen hakediş cetvellerinin yükleniciler tarafından merkeze geç intikal ettirilmesi ile ihale süreçlerinin bazı dönemlerde planlanandan daha uzun sürmesinden ve buna bağlı olarak sözleşme süreçlerinin ötelenmesinden kaynaklanmaktadır.

### C. HARİTA PROJELERİ

4 Numaralı Cumhurbaşkanlığı Kararnamesi (6083 sayılı Tapu ve Kadastro Genel Müdürlüğü Teşkilat ve Görevleri Hakkında Kanun ve 3402 sayılı Kadastro Kanunu) ile, Kalkınma Planı ve Yıllık Programlar çerçevesinde harita ve harita bilgileri üretimi ile ilgili planlama yapmak, çalışmaları koordine ve takip ederek değerlendirmek, büyük ölçekli harita

ve harita bilgileri üretim standartlarını tespit etmek ve üretimin belirlenen standartlara uygunluğunu denetlemek, büyük ölçekli kadastral ve topografik haritaların üretilmesi amacı ile jeodezik altyapı, havadan fotoğraf alımı, 3 boyutlu şehir modelleri üretimi ve 3 boyutlu kadastral altlıklarının oluşturulması, 1/5000 ve daha büyük ölçekli fotogrametrik ve yersel harita üretimi hizmetlerini yapmak, yaptırmak ve kontrol etmek, harita ve harita bilgilerini tutmak, verilerden bedeli karşılığında ilgililerin faydalanmasını sağlamak, harita üretim izleme merkezini oluşturmak ve sürdürülebilirliğini sağlamak Genel Müdürlüğümüzün ana hizmetleri arasında yer almaktadır. Genel Müdürlüğümüz bu hizmetleri “Ortofoto Harita” ve “Jeodezik Ağ” Projeleri ile yürütmektedir.

Bu iki proje kapsamında üretilen yer kontrol noktaları ve Tusaga-Aktif verileri, ortofoto haritalar ve harita bilgileri sosyal ve ekonomik faaliyetlerin altyapısını oluşturmaktadır. Bu projelerle gerçekleştirilen üretimler; başta kadastral çalışmaları olmak üzere imar ve arazi düzenlenmesi, belediye teknik hizmetleri, yeraltı tesislerinin planlama, bakım ve onarımları, vergi, kamulaştırma, hazine ve kamu mallarının belirlenmesi, yol, su, elektrik, baraj, havalimanı gibi her türlü mühendislik projelerinin uygulamasında altlık oluşturmaktadır.

Söz konusu hizmetlerin yerine getirilmesinde tapu ve kadastral birimlerinin ihtiyaç duyduğu orta ve küçük ölçeklerdeki haritalar, kurumda bulunmayan nirengi, TUTGA, C1, C2, C3 ve nivelman değerleri Genel Müdürlüğümüzce Harita Genel Müdürlüğünden temin edilerek ilgili birimlere gönderilmektedir.

Kurumumuz faaliyetlerinin (Kadastral, yenileme, 2-B vb. işlemlerin) gerçekleşmesi aşamasında, ihtiyaç duyulan ve diğer kurumlarca üretilmiş olan verilerin temini bu projeler kapsamında gerçekleştirilmektedir. Bu kapsamda yer kontrol noktası koordinat değerleri, hava fotoğrafları temini, ortofoto ve küçük ölçekli haritalar vb. hizmetler ilgili kurumlardan alınmaktadır.

Ortofoto Harita ve Jeodezik Ağ Projelerimiz;

- ❖ **Sektörel Öncelikler açısından;** tarım, eğitim, sağlık, teknolojik araştırma, ulaştırma, sulama, içme suyu ile Bilgi Toplumu Stratejisi ile uyumlu e-devlet ve bilgi ve iletişim teknolojilerinin geliştirilmesine yönelik bir altyapı yatırım projesidir.
- ❖ **Bölgesel Öncelikler açısından;** Güneydoğu Anadolu Projesi (GAP), Doğu Anadolu Projesi (DAP), Konya Ovası Projesi (KOP), Doğu Karadeniz Projesi (DOKAP) ve diğer tüm bölgelerdeki bölgesel ekonomik kalkınma ve sosyal gelişme alanları ile bölgelerarası gelişmişlik farklarının azaltılmasında etkili bir araç olarak kullanılabilen ve hazırlanacak eylem planlarına katkı sağlayacak niteliktedir.

Diğer taraftan, Genel Müdürlüğümüz prestij projelerinden olan Üç Boyutlu (3B) Şehir Modelleri ve Kadastral Projesi çerçevesinde; Coğrafi Bilgi Sistemleri Genel Müdürlüğü (CBSGM) ile yapılan Yüksek Çözünürlüklü Coğrafi Görüntü Altlığı Üretimine Yönelik Eşgüdüm Protokolü kapsamında 40.000 km<sup>2</sup> kentsel alanda üretilecek olan 3B Şehir

Modelleri ile İdaremiz ve Çevre, Şehircilik ve İklim Değişikliği Bakanlığının yanı sıra diğer kamu kurum ve kuruluşlarının ihtiyaçları da karşılanacaktır. Ayrıca, kırsal kesimde kalkınmanın hızlandırılması amacıyla, mekânsal veri üretimi ve mekânsal veri sunumu hizmetlerinde, ilçe merkezleri ile diğer gelişme ve çevresine hizmet sunma kapasitesi bulunan merkezi yerleşim birimlerinin, ülke kaynakların etkin kullanmalarına katkı sağlayacaktır.

## 1. ORTOFOTO HARİTA PROJESİ

Genel Müdürlüğümüzün kadastro bazlı hizmetlerini sağlıklı bir şekilde yerine getirebilmesi amacıyla ihtiyaç duyduğu sayısal vektör fotogrametrik harita veya sayısal renkli ortofoto üretimi çalışmalarında istikşaf, etüt, planlama amaçlı kullanılan orta ve küçük ölçekli haritalar büyük önem taşımaktadır. Kadastro Müdürlüklerinden gelecek talepler doğrultusunda kadastro tesis, sayısallaştırma, yenileme ve güncelleştirme çalışmaları için Genel Müdürlüğümüz tarafından sayısal vektör harita ve ortofoto üretimi yapılmakta/yaptırılmaktadır. Bütün bu çalışmalarda, çalışma öncesi yapılacak planlama ve ön etütler ile çalışma sonrası yapılacak bütünlük, tamlık ve kalite kontrollerinde kullanılacak bu haritalara ihtiyaç duyan birimlerin yıllık ihtiyaçlarının tamamı karşılanmaktadır.

Genel Müdürlüğümüz tarafından emanet usulü ile fotogrametrik harita üretim çalışmaları 1950 yılından bu yana devam etmektedir. 2008 yılından itibaren ARIP Projesi ile birlikte tamamen ortofoto üretimine geçilmiştir. MERLIS Projesi ile birlikte başlayan özel sektör desteği ile harita üretim çalışmaları da yine Genel Müdürlüğümüzce Tapu ve Kadaastro Modernizasyon Projesi (TKMP) kapsamında ve emanet usulü ile yapılmıştır.

Kurumumuz başta olmak üzere diğer kamu kurum ve kuruluşları, belediyeler ve özel sektörün gereksinimleri çerçevesinde, yüksek konumsal çözümlene ve doğruluğa sahip, düşük maliyetli ve ulusal kaynaklar ile temin edilebilen sürdürülebilir güncel eğik resim görüntüleri ile ortofoto/true ortofoto haritalar ve 3B Şehir Modelleri üretimine ihtiyaç duyulmaktadır. Bu kapsamda, ortofoto/true ortofoto harita üretimi ve 3B Şehir Modelleri üretimi için 10 cm GSD çözünürlüklü yılda yaklaşık 8.000 km<sup>2</sup> alanda havadan görüntü alımı gerçekleştirilmesi hedeflenmektedir. Böylece maliyet ve zaman anlamında önemli oranlarda kazanımlar sağlanmıştır/sağlanacaktır.

Sayısal kadaastro çalışmaları ile diğer kurumların büyük ölçekli mühendislik projelerinin karar destek süreçlerinde, kalite-bütünlük kontrollerinde ve yasal boyutuna altlık oluşturma amaçları ile ortofoto-temel harita üretimi devam etmektedir.

Genel Müdürlüğümüz tarafından gerçekleştirilen ortofoto harita üretimi hem kurumsal imkânlarımız ile hem de hizmet alımı yoluyla gerçekleştirilmektedir. Bu sayede diğer sektörlere de hareketlilik sağlanmakta, “Piyasa Yapıcı Kurum” olma özelliğini de devam ettirmektedir.

Proje kapsamında 2023 yılı ilk altı ay için planlanan ve gerçekleşen bütçe hareketleri aşağıdaki gibidir:

(TL)

Proje	Bütçe Kanunu İle Tahsis Edilen Ödenek	Eklenen (+) Düşülen (-)	İlk 6 Ay		Fark
			Planlanan	Gerçekleşen	
ORTOFOTO HARİTA PROJESİ	11.400.000	-	6.453.000	5.219.328	1.233.672

Ocak-Haziran 2023 döneminde Ortofoto Harita Projesi çalışmaları kapsamında; uçaklar için kullanılan hangarın kirası ödenmiş, ihtiyaç duyulan harita ve harita bilgileri temin edilmiş, uçaklarla ilgili gerek görülen malzeme alımları, bakım-onarımlar ve abonelikler yaptırılmış, proje ile ilgili yurt içi ve yurt dışı görevlendirmeler yapılarak katılım sağlanmıştır.

Proje kapsamında yılın ilk altı aylık döneminde aşağıdaki çalışmalar yapılmıştır.

- Genel Müdürlüğümüz tarafından üretim izleme faaliyetlerinin yürütüldüğü Harita Bilgi Bankasının (HBB) yeni ara yüzü hizmete sunulmuştur. Yeni ara yüz ile taşra birimlerimiz arasında veri talebine ilişkin yazışma ortadan kaldırılarak doğrudan ara yüz üzerinden indirme imkânı sağlanmıştır.
- Sivas ilinde gerçekleştirilen Türkiye Fotogrametri ve Uzaktan Algılama (TUFUAB) etkinliğe aktif olarak katılım sağlanmıştır.
- 2023 yılı için görüntü alımı planlanan yaklaşık 6.500 km<sup>2</sup> alanın havadan fotoğraf çekimlerine deprem bölgesini kapsayacak şekilde revizyon yapılmış ve çalışmalara başlanmıştır.
- 6 Şubat'ta 11 ilimizde yaşanan deprem felaketi kapsamında; deprem öncesi ve sonrası hava fotoğrafları temin edilerek ilgili birimlerle paylaşılmıştır.

Ortofoto Harita Projesi ile ilişkili DÖSİM kaynakları kullanılarak yürütülen **3B Şehir Modeli Üretimi ve 3B Kadastro Altlığı Oluşturma Projesi** kapsamında ise;

- 2019-2020 yıllarında 7 paketlik 14.466 adet 1/1000 ölçekli pafta ve 348.303 adet mimari projeyi içeren 5.575 km<sup>2</sup> meskun alanda, projenin tüm üretim aşamalarını kapsayan DSM, DTM, ortofoto, vektörel veri üretim ve yapılara ait 3 boyutlu model üretimleri ve sisteme aktarımları tamamlanmıştır. Web sunum çalışmaları Genel Müdürlüğümüz Bilgi Teknolojileri Dairesi Başkanlığınca yürütülmektedir.
- 2020-2021 yıllarında 8 paketlik 16.980 adet 1/1000 ölçekli pafta ve 366.589 adet mimari projeyi içeren 6.452 km<sup>2</sup> meskun alanda, projenin tüm üretim aşamalarını kapsayan DSM,

DTM, ortofoto, vektörel veri üretim ve yapılara ait 3B model üretim çalışmaları tamamlanmıştır. Üretimlerin kontrol ve sisteme aktarım çalışmaları ise devam etmektedir.

- 2022 yılında üretimi planlanan 4 şehir merkezinin (Adıyaman, Bingöl, Muş, Tunceli) 3 boyutlu şehir modelleri üretimi ve 3 boyutlu kadastro altlıklarının oluşturulması işinin sözleşmesi yapılmış ve işin yüklenicisi üretim çalışmalarına devam etmektedir.
- Yine 2022 yılında İstanbul Büyükşehir Belediyesinin “İstanbul İl Sınırları İçerisinde, Fotogrametrik Yöntemle 1/1000 ve 1/5000 Ölçekli Revizyon Halihazır Harita, 1/1000 Ölçekli Gerçek Ortofoto Harita ve 3 Boyutlu Kent Modeli Üretim İşi” Projesi kapsamında İstanbul il sınırlarını kapsayan alanda 5 ayrı sözleşme yapılmış ve yer teslimleri yapılarak üretim süreçlerine başlanmıştır. Söz konusu çalışmalar devam etmektedir.

## 2. JEODEZİK AĞ PROJESİ

Jeodezik Ağ Sıklaştırması (Yüzey ağı) çalışmalarında artık günümüzde TUSAGA-Aktif sisteminden faydalanılmaktadır. TUSAGA-Aktif Sistemi Mayıs 2009 yılında tamamlanarak hizmete girmiştir. TUSAGA-Aktif Sistemi 4 adedi Kuzey Kıbrıs Türk Cumhuriyeti’nde olmak üzere ülke genelinde toplam 146 adet sürekli gözlem yapan sabit GPS istasyonundan oluşmaktadır. TUSAGA-Aktif Sisteminin en önemli özelliği; ağ gerçek zamanlı kinematik (Ağ RTK) ölçü yöntemi sayesinde tek bir GNSS alıcısıyla, sabit nokta (nirengi, poligon) tesisine ihtiyaç olmadan, 7 gün 24 saat boyunca kesintisiz olarak, Ulusal Koordinat Sisteminde (ITRF96 datumu2005.0epok) santimetre duyarlılığında anlık olarak detay alımı yapmaya olanak sağlamış olmasıdır. Dolayısıyla TUSAGA-Aktif Sistemi ile harita üretiminde zaman, doğruluk, maliyet ve koordinat bütünlüğü açısından önemli avantajlar sağlanmıştır. TUSAGA-Aktif Sisteminin çalıştığı bölgelerde (iletişim+GNSS) doğrudan detay alımı yapılabilmekte böylece yer kontrol noktalarına gerek kalmamaktadır. Gereken hallerde TUSAGA-Aktif ağ RTK yöntemi ile poligon noktalarının koordinatlarının anlık olarak okunması da mümkündür. C1, C2, C3 derece noktaların üretiminde de tek bir GNSS alıcısı ile statik olarak gözlemler yapılmakta ve TUSAGA-Aktif Sisteminin uygun konumdaki sabit istasyonlarının statik verileri ile çözümler yapılarak C1, C2, C3 noktalarının koordinatları hesaplanabilmektedir.

Jeodezik altyapı olarak TUSAGA-Aktif sistemi istasyonlarının gelişme bölgelerindeki dağılımları; Güneydoğu Anadolu Projesi Ana Planı (GAP) içerisinde 12 adet istasyon, Doğu Anadolu Projesi Ana Planı (DAP) içerisinde 26 adet istasyon, Doğu Karadeniz Bölgesel Gelişme Planı (DOKAP) içerisinde 7 adet istasyon, Zonguldak, Bartın, Karabük Bölgesel Gelişme Raporu (ZBK) içerisinde 3 adet istasyon, Yeşilirmak Havza Gelişim Projesi (YHGP) içerisinde 7 adet istasyon ve Konya Ovası Projesi (KOP) içerisinde 12 adet istasyon şeklindedir.

Büyük Ölçekli Harita ve Harita Bilgileri Üretim Yönetmeliğinin yürürlüğe girdiği 2005 yılından bu yana Türkiye genelinde harita üretimi kapsamında C1, C2 ve C3 dereceli yer

kontrol noktası tesisi amacıyla Harita Bilgi Bankası üzerinden yaklaşık 210.000 adet nokta numarası verilmiştir.

Genel Müdürlüğümüz 2019-2023 Stratejik Planında yer alan stratejik amaç ve hedefler doğrultusunda jeodezik altyapı çalışmaları hızla devam etmektedir. Bu proje sayesinde ülke kaynaklarından büyük oranda tasarruf edilmiş, maliyetlerde etkinlik sağlanmış ve zaman anlamında büyük kazanımlar elde edilmiş olacaktır.

Proje kapsamında 2023 yılı ilk altı ay için planlanan ve gerçekleşen bütçe hareketleri aşağıdaki gibidir:

(TL)

Proje	Bütçe Kanunu İle Tahsis Edilen Ödenek	Eklenen (+) Düşülen (-)	İlk 6 Ay		Fark
			Planlanan	Gerçekleşen	
JEODEZİK AĞ PROJESİ	2.600.000	-	914.000	53.787	860.213

Ülkemizde yaşanan deprem felaketi nedeniyle Ocak-Haziran 2023 döneminde Jeodezik Ağ Projesi kapsamında; “3B Şehir Modelleri Üretimi ve 3B Kadastro Altlıklarının Oluşturulması İşleri” çerçevesinde planlanan harcamalar gerçekleştirilememiştir.

#### D. HİZMET BİNALARI

##### 1. HİZMET BİNASI YAPIMLARI

Ocak-Haziran 2023 döneminde Yapı İşleri Genel Müdürlüğü üzerinden Çevre Şehircilik İl Müdürlükleri kontrollüğünde yürütülen hizmet binası projelerinden; Eskişehir ve Zonguldak Hizmet Binalarının yapım işlerine ait ödemeler gerçekleştirilmiştir.

##### 2. HİZMET BİNASI BAKIM ONARIMLARI

Genel Müdürlüğümüz merkez ve taşra teşkilatının faaliyetlerini sürdürdükleri hizmet binalarının büyük bakım ve onarım işleri Muhtelif İşler Projesi kapsamında gerçekleştirilmekte olup, 2023 yılı ilk altı ay için planlanan ve gerçekleşen bütçe hareketleri aşağıdaki gibidir:

(TL)

Proje	Bütçe Kanunu İle Tahsis Edilen Ödenek	Eklenen (+) Düşülen (-)	İlk 6 Ay		Fark
			Planlanan	Gerçekleşen	
MUHTELİF İŞLER PROJESİ	15.950.000	-	8.000.000	15.950.000	7.950.000
	Şartlı Bağış ve Yardımlar	59.997.506 (+)	-	59.221.670	-

2023 mali yılında hizmet binası bakım-onarım ve tadilat işleri için 15.950.000 TL ödenek tahsis edilmiş, ilk altı ay içinde söz konusu ödeneğin tamamı kullanılmıştır. Ayrıca yıl içerisinde ortaya çıkan ihtiyaçlar çerçevesinde Döner Sermaye İşletmesi Müdürlüğü kaynaklarından eklenen toplam 59.997.506 TL ödenekten 59.221.670 TL'si yine söz konusu dönemde kullanılmıştır.

Ocak-Haziran 2023 döneminde Muhtelif İşler Projesi kapsamında; Arşiv Dairesi Başkanlığı hizmet binası dış cephe bakım onarım işi, Döner Sermaye İşletme Müdürlüğü ofis ve toplantı odası bakım onarım işi, Sarıkamış Tapu Müdürlüğü hizmet alanları bakım onarım işi, Yusufeli Tapu Müdürlüğü hizmet alanları bakım onarım işi, Çatalpınar Tapu Müdürlüğü hizmet alanları bakım onarım işi, Kozaklı ve Yeşilhisar Tapu Müdürlüğü hizmet alanları bakım onarım işi, İslahiye Tapu Müdürlüğü hizmet alanları bakım onarım işi, Türkoğlu Tapu Müdürlüğü hizmet alanları bakım onarım işi, Pazarcık Tapu Müdürlüğü hizmet alanları bakım onarım işi, Elbistan Tapu Müdürlüğü hizmet alanları bakım onarım işi, Afşin Tapu Müdürlüğü hizmet alanları bakım onarım işi, Onikişubat ve Dulkadiroğlu Tapu Müdürlüğü hizmet alanları bakım onarım işi, Edirne Tapu Müdürlüğü hizmet binası bakım onarım işi, Saray Tapu Müdürlüğü hizmet alanları bakım onarım işi, Sivrice Tapu Müdürlüğü hizmet alanları bakım onarım ve tadilat işi, Uşak Kadastro Müdürlüğü hizmet alanları bakım onarım işi, Milas Tapu Müdürlüğü hizmet alanları havalandırma sistemleri bakım onarım işi, Laçın Tapu Müdürlüğü hizmet alanları bakım onarım işi, Dodurga ve İskilip Tapu Müdürlüğü hizmet alanları bakım onarım işi tamamlanarak ödemeleri gerçekleştirilmiştir.

#### E. TAPU VE KADASTRO BİLGİ SİSTEMİ (TAKBİS) 2020 PROJESİ

Tapu ve Kadastro Bilgi Sistemi (TAKBİS) 2020 Projesi, 2000'li yılların başında geliştirilmeye başlanıp 2012 yılında ülke geneline yaygınlaştırılarak tüm birimlerimizce kullanılmakta olan TAKBİS sisteminin günümüz ihtiyaçlarına uygun teknolojik mimariye kavuşturulması amacı ile hazırlanmıştır.



Proje ile Tapu ve Kadastro Müdürlükleri tarafından kullanılmakta olan Tapu Sicil Uygulama Yazılımı ve Mekânsal Gayrimenkul Sisteminin, söz konusu müdürlüklerin tapu ve kadaströ işlemlerini içerecek, hızlı deęişiklik ve kolay bakım yapılabilecek şekilde güncel teknolojiler kullanılarak bütünleşik ve merkezi bir sistem olarak yeniden geliştirilmesi hedeflenmektedir.

Söz konusu proje ile;

- Tapu siciline ait tüm kayıtların sadece elektronik ortamda yönetilmesi
- Kadastral veri yönetimi sürecinin Kadastro Müdürlükleri ve LİHKAB'lar tarafından entegre olarak elektronik bir altyapıda yürütülmesi
- Tapu ve kadaströ işlemlerinin entegre bir şekilde çalışması ve verilerinin merkezi bir ortamda yönetilmesi
- Tapu sicilinde yer alan verilerin kalitesinin artırılması
- Tapu ve kadaströ işlemleri kapsamında üretilen verilerin gizlilik ve güvenliğinin sağlanması için gerekli altyapıların oluşturulması
- Sistem ve veri güvenilirliğinin, tapu ve kadaströ işlemleri kapsamında doğru ve sürekli olarak sağlanması
- Pilot Kadastro Müdürlüğünde kâğıt ortamındaki arşivin standart bir şekilde sayısal ortama aktarılması
- Tapu işlemlerinin hızlı, doğru, güvenli bir şekilde gerçekleştirilebilmesi
- Mevzuat deęişikliklerinin sisteme hızlı şekilde entegre edilebilmesi ve işlemlerle ilişkili mevzuata sistem üzerinden erişimin sağlanması
- Tapu ve kadaströ işlemlerinde elektronik imza altyapısının kullanılması
- Tapu ve kadaströ işlemlerinin yürütülmesi sırasında yer alan işlem adımlarının iç veya dış servisler ile entegre bir şekilde yürütülebilmesi ve web servislerin ölçeklenebilir şekilde sunulabilmesi
- Tapu siciline ilişkin arşivin elektronik olarak erişilebilmesi ve arşiv taleplerinin sistem üzerinden yönetilebilmesi
- Tapu ve kadaströ işlemlerine yönelik görüş ve itirazların yönetilmesi ve bunlara ilişkin istatistiki bilgilerin doğru bir şekilde alınabilmesi
- Döner sermayeye ait fatura işlemlerinin e-fatura ile gerçekleşmesi ve döner sermaye hizmet tahsilatlarına ilişkin iadelerin elektronik ortamda gerçekleştirilebilmesi
- Kadastral işlem hizmet bedellerinin merkezi bir altyapı üzerinden hesaplanması
- Tapu ve kadaströ ile ilgili bilgilerin merkezi bir ortamdan raporlanabilmesi
- Kullanıcıların ihtiyaç duyulan rapor, özet bilgi ve istatistiklere doğru, hızlı ve kolay bir şekilde ulaşabilmesi
- Hizmet sunumu kanal çeşitliliğinin artırılarak mobil ve web kanalları üzerinden sisteme erişimin sağlanması
- Tapu sicil verileri üzerinden sahtecilik analizlerinin yapılabilmesi
- Riskli olan tapu işlemlerinin anlık olarak görülüp gerekli uyarıların ilgililere iletilmesi ve yeni uyarıların kolayca oluşturulabilmesi



- Kadastro işlemlerindeki planlamaların veriye dayalı yapılmasını sağlayacak altyapının kurulması
- LİHKAB'ların iletişim, çalışan ve lisans bilgilerinin yönetilebilmesi ve gerçekleştirdikleri işlemlerin TKGM tarafından anlık olarak izlenebilmesi
- Değerleme sistemine ilişkin veri standardizasyonunun sağlanması
- Kadastral veri yönetimi kapsamındaki ihalelerin sistem üzerinden yönetilebilmesi
- Yer kontrol noktalarının bilgilerinin saklanabilmesi, teknik arşiv ile ilişkilendirilebilmesi ve dönüşüm parametrelerine ilişkin envanterin saklanabilmesi
- Tapu ve kadastro işlemleri kapsamında Tapu Müdürlükleri, Kadastro Müdürlükleri ve LİHKAB'ların denetlenmesine ilişkin planlamalarının yapılması ve denetimlerin yönetilebilmesi
- Kadastro teknik arşivlerinde mevcut olan coğrafi verilerin, bu verilere bağlı olarak üretilen teknik bilgi ve belgelerin, kadastral veriye ilişkin geometri ve geometriye bağlı nitelik bilgilerinin yönetilebilmesi
- Varolan coğrafi bilgilerin kabul gören standartlarda açık dosya formatına dönüştürülebilmesi ve bu formattaki bilgilerin okunabilmesi
- Merkezi ve ortak veri yönetiminin sağlanması için, ontoloji tabanlı üst veri modeli çalışmalarının yapılması
- Tapu ve Kadastro işlemlerine yönelik yazılımın kullanılabilirlik ve erişilebilirlikle ilgili kabul edilen standartlara uygun olarak tasarlanması planlanmaktadır.

Proje kapsamında 2023 yılı ilk altı ay için planlanan ve gerçekleşen bütçe hareketleri aşağıdaki gibidir:

(TL)

Proje	Bütçe Kanunu İle Tahsis Edilen Ödenek	Eklenen (+) Düşülen (-)	İlk 6 Ay		Fark
			Planlanan	Gerçekleşen	
TAKBİS 2020 PROJESİ	28.000.000	-	7.001.000	0	7.001.000

Söz konusu projenin TÜRKSAT AŞ ile yürütülmesine ilişkin alınan Bakanlık Makamı Oluruna istinaden 06.05.2021 tarihinde TÜRKSAT AŞ ile TAKBİS 2020 Faz-1 sözleşmesi imzalanmıştır.

Sözleşme kapsamında TAKBİS 2020 Projesinin iki faz olarak yürütülmesi planlanmıştır. Birinci faz hizmetleri; envanter, kapsam belirleme ve planlama, analiz, yazılım gereksinim dokümanı (SRS), sistem tasarım, kural motoru çalışması aşama ve iş

paketlerinden oluşmuştur. Faz bir çalışmaları tamamlanmış olup sistem tasarım, kural motoru çalışmalarının hakedişleri düzenlenerek ödeme aşamasına gelinmiştir.

Genel Müdürlüğümüz Bilgi Teknolojileri Dairesi Başkanlığının ve bünyesinde barındırdığı veri merkezinin Kurumumuz Or-An Yerleşkesindeki yeni hizmet binasına taşınması ve burada yeni bir veri merkezi yapım çalışmaları nedeniyle Ocak-Haziran 2023 döneminde planlanan ödemeler gerçekleştirilememiştir.

### 3. TEMMUZ-ARALIK 2023 DÖNEMİNE İLİŞKİN BEKLENTİLER VE HEDEFLER

#### A. BÜTÇE UYGULAMA BEKLENTİLERİ

- 1. Personel Giderleri:** İkinci altı aylık dönemde 1.008.096.997 TL, 2023 mali yılı genelinde ise ödeneğin tamamının kullanılacağı öngörülmektedir.
- 2. Sosyal Güvenlik Kurumlarına Devlet Primi Giderleri:** İkinci altı aylık dönemde 244.426.553 TL, 2023 mali yılı genelinde ise ödeneğin tamamının kullanılacağı öngörülmektedir.
- 3. Mal ve Hizmet Alımları:** 2023 mali yılı genelinde toplamda 72.725.000 TL olan ödeneğin tamamının kullanılacağı öngörülmektedir.
- 4. Cari Transferler:** İkinci altı aylık dönemde 8.482.601 TL, 2023 mali yılı genelinde ise ödeneğin tamamının kullanılacağı öngörülmektedir.
- 5. Sermaye Giderleri:** 2023 mali yılı genelinde toplamda 119.500.000 TL olan ödeneğin tamamının kullanılacağı öngörülmektedir.

### 4. TEMMUZ-ARALIK 2023 DÖNEMİNDE YÜRÜTÜLECEK FAALİYETLER

#### A. TAPU VE KADASTRO MODERNİZASYON PROJESİ (TKMP)

Tapu ve Kadastro Modernizasyon Projesi (TKMP) kapsamında 2023 yılı ikinci altı aylık dönemde yenileme çalışmaları devam eden yaklaşık 150.000 adet parselin çalışmalarının tamamlanması hedeflenmektedir. Projenin önemli ve öncelikli hedeflerinden olan yenileme ve sayısallaştırma ihalesi çalışmaları tamamlanmıştır. Projeden beklenen somut çıktılara ve hedeflere ulaşılmış, ayrıca proje göstergelerinde tanımlanan sonuçlar gerçekleştirilmiştir.

## B. KADASTRO YAPIMI PROJESİ

Kadastro Yapımı Projesi kapsamında; bugüne kadar ülkemiz genelinde 52.121 birimden (Köy+Mah.) 51.867 birimde kadastro çalışmaları tamamlanmış olup, kadastro yapımı yönünden sorunlu (köy halkının kadastroyu istememesi, sınır itilafı, güvenlik, bilirkişi problemi vb.) olan 200 birim dışında çalışmaları tamamlanma aşamasına gelen 54 birimde 2023 yılı sonuna kadar kadastro çalışmalarının tamamlanması hedeflenmektedir.

## C. HARİTA PROJELERİ

### 1. ORTOFOTO HARİTA PROJESİ

Kadastro çalışmaları öncesi yapılacak planlama ve ön etütler, çalışma sonrası yapılacak bütünlük, tamlık ve kalite kontrollerinde kullanılacak haritalar ve harita bilgisine ihtiyaç duyan birimlerin yıllık ihtiyaçlarının karşılanmasına yönelik çalışmalar devam edecektir.

Proje kapsamındaki faaliyetlerin (harcamaların) çoğunluğu, uçuş sezonunun ağırlıklı olarak ikinci altı aylık dönemde gerçekleşmesi nedeniyle yılın ikinci döneminde yapılmaktadır.

### 2. JEODEZİK AĞ PROJESİ

Kadastro yenileme çalışmalarında; uygulama öncesi karar destek süreçlerinde, uygulama sırasında kalite ve bütünlük kontrollerinde, uygulama sonrasında yenilemenin yasal boyutuna altlık oluşturmak amacıyla jeodezik ağ altyapısı çalışmaları devam etmektedir.

Tapu ve Kadastro birimlerinin ve yüklenicilerinin ihtiyaç duyduğu orta ve küçük ölçeklerdeki haritalar ve harita bilgileri ile kurumda bulunmayan nirengi, TUTGA, C1, C2, C3 ve nivelman değerleri Harita Genel Komutanlığından temin edilerek ilgili birimlere gönderilmeye devam edilecektir. TUSAGA-Aktif RINEX veri talepleri ve abonelik yenileme taleplerinin karşılanmasına devam edilecektir.

Proje kapsamındaki faaliyetlerin (harcamaların) çoğunluğu, uçuş sezonunun ağırlıklı olarak ikinci altı aylık dönemde gerçekleşmesi nedeniyle yılın ikinci döneminde yapılmaktadır.

## D. HİZMET BİNALARI

### 1. HİZMET BİNASI YAPIMLARI

Temmuz-Aralık 2023 döneminde Yapı İşleri Genel Müdürlüğü üzerinden Çevre Şehircilik İl Müdürlükleri kontrollüğünde yürütülen hizmet binası projelerinden; Eskişehir ve Zonguldak Hizmet Binalarının yapım işlerine ait ödemeler gerçekleştirilecektir.

### 2. HİZMET BİNASI BAKIM ONARIMLARI

Temmuz-Aralık 2023 döneminde Muhtelif İşler Projesi kapsamında; Çankaya Tapu Müdürlüğü hizmet binası bakım onarım işi, Kızılırmak Tapu Müdürlüğü hizmet alanları bakım onarım işi, Beşiktaş Kadastro Birimi hizmet alanları bakım onarım işlerinin yapılması planlanmaktadır.

## E. TAPU VE KADASTRO BİLGİ SİSTEMİ (TAKBİS) 2020 PROJESİ

TAKBİS 2020 Projesi kapsamında Faz-1 hizmetlerinin tamamı gerçekleştirilmiş olup, Temmuz-Aralık 2023 döneminde hizmet bedellerinin kalan kısımlarının ödemelerinin yapılması planlanmaktadır.

KURUMSAL MALİ DURUM VE BEKLENTİLER RAPORU



BÜTÇE GİDERLERİNİN GELİŞİMİ

Bütçe Yılı: 2023  
Kurum Adı: TAPU VE KADASTRO GENEL MÜDÜRLÜĞÜ

EKONOMİK	2022 GERÇEKLEŞME TOPLAMI	2023 BAŞLANGIÇ ÖDENEĞİ	OCAK GERÇEKLEŞME		ŞUBAT GERÇEKLEŞME		MART GERÇEKLEŞME		NİSAN GERÇEKLEŞME		MAYIS GERÇEKLEŞME		HAZİRAN GERÇEKLEŞME		OCAK-HAZİRAN GERÇEKLEŞME TOPLAMI		ARTIŞ ORANI * (%)	OCAK-HAZİRAN GERÇEK ORANI ** (%)	
			2022	2023	2022	2023	2022	2023	2022	2023	2022	2023	2022	2023	2022	2023		2022	2023
			<b>BÜTÇE GİDERLERİ TOPLAMI</b>	<b>2.517.000.119</b>	<b>3.068.236.000</b>	<b>177.767.139</b>	<b>343.956.279</b>	<b>174.373.802</b>	<b>284.685.161</b>	<b>181.000.546</b>	<b>310.395.875</b>	<b>190.271.775</b>	<b>514.886.141</b>	<b>163.422.311</b>	<b>345.408.006</b>	<b>179.258.338</b>		<b>303.502.242</b>	<b>1.066.093.911</b>
<b>01 - PERSONEL GİDERLERİ</b>	<b>1.594.893.801</b>	<b>2.326.297.000</b>	<b>146.262.005</b>	<b>276.896.491</b>	<b>107.845.963</b>	<b>200.661.034</b>	<b>113.357.792</b>	<b>201.122.894</b>	<b>123.067.508</b>	<b>228.408.452</b>	<b>108.648.598</b>	<b>202.810.561</b>	<b>108.668.862</b>	<b>208.300.571</b>	<b>707.850.728</b>	<b>1.318.200.003</b>	<b>86,23</b>	<b>44,38</b>	<b>56,67</b>
01.01 - MEMURLAR	1.387.610.583	2.031.578.000	136.123.145	255.818.303	97.659.976	180.207.813	94.886.805	175.873.624	101.420.453	186.273.030	95.438.679	181.074.063	93.897.272	183.663.593	619.426.329	1.162.910.426	87,74	44,64	57,24
01.02 - SÖZLEŞMELİ PERSONEL	59.197.742	90.502.000	5.330.433	10.503.094	4.393.872	7.214.000	4.185.479	9.644.717	4.163.209	11.358.801	3.899.996	6.061.703	4.005.135	5.387.133	25.978.124	50.169.449	93,12	43,88	55,43
01.03 - İŞÇİLER	147.061.440	199.619.000	4.785.182	10.515.582	5.744.133	13.138.086	14.231.055	15.508.683	17.423.494	30.659.522	9.251.314	15.542.923	10.681.604	19.073.993	62.116.780	104.438.789	68,13	42,24	52,32
01.04 - GEÇİCİ SÜRELİ ÇALIŞANLAR	1.024.036	4.598.000	23.245	59.512	47.983	101.135	54.454	95.871	60.352	117.098	58.609	131.872	84.852	175.852	329.495	681.339	106,78	32,18	14,82
<b>02 - SOSYAL GÜVENLİK KURUMLARINA DEVLET PRİMİ</b>	<b>343.993.256</b>	<b>533.688.000</b>	<b>30.103.462</b>	<b>59.442.131</b>	<b>24.149.471</b>	<b>46.470.871</b>	<b>25.477.449</b>	<b>45.621.008</b>	<b>25.767.512</b>	<b>47.689.621</b>	<b>24.281.271</b>	<b>44.150.996</b>	<b>24.256.522</b>	<b>45.886.821</b>	<b>154.035.687</b>	<b>289.261.447</b>	<b>87,79</b>	<b>44,78</b>	<b>54,20</b>
02.01 - MEMURLAR	302.854.076	472.764.000	28.124.659	55.499.089	22.165.259	42.769.526	21.687.479	41.754.704	21.221.231	40.827.481	21.681.673	41.009.859	21.305.790	41.716.998	136.186.091	263.577.646	93,54	44,97	55,75
02.02 - SÖZLEŞMELİ PERSONEL	10.264.138	15.879.000	938.232	1.808.461	780.443	1.294.301	761.268	1.202.360	707.018	1.094.676	721.956	383.154	714.472	410.355	4.623.390	6.193.307	33,96	45,04	39,00
02.03 - İŞÇİLER	30.875.042	44.111.000	1.040.571	2.134.581	1.203.768	2.407.044	3.028.702	2.663.944	3.839.263	5.767.463	1.877.642	2.757.984	2.236.259	3.759.479	13.226.206	19.490.494	47,36	42,84	44,19
02.04 - GEÇİCİ SÜRELİ ÇALIŞANLAR	0	934.000	0	0	0	0	0	0	0	0	0	0	0	0	0	0	0,00	0,00	0,00
<b>03 - MAL VE HİZMET ALIM GİDERLERİ</b>	<b>204.713.563</b>	<b>72.725.000</b>	<b>1.401.672</b>	<b>6.017.657</b>	<b>23.860.424</b>	<b>9.163.441</b>	<b>15.417.251</b>	<b>46.764.191</b>	<b>6.014.872</b>	<b>14.464.132</b>	<b>16.022.188</b>	<b>15.836.540</b>	<b>10.182.824</b>	<b>16.975.921</b>	<b>72.899.230</b>	<b>109.221.882</b>	<b>49,83</b>	<b>35,61</b>	<b>150,18</b>
03.02 - TÜKETİME YÖNELİK MAL VE MALZEME ALIMLARI	24.096.453	47.094.000	1.018.626	3.828.888	3.539.712	6.594.311	3.746.953	5.555.161	2.622.412	6.073.065	2.099.671	5.221.649	1.495.636	4.829.885	14.523.010	32.102.959	121,05	60,27	68,17
03.03 - YOLLUKLAR	4.728.228	7.936.000	201.840	460.912	239.462	754.508	325.510	676.100	226.035	587.637	202.580	510.915	400.451	818.137	1.595.878	3.808.207	138,63	33,75	47,99
03.04 - GÖREV GİDERLERİ	154.735.213	412.000	1.543	1.164.685	17.454.919	46.426	9.103.383	37.421.722	1.017.102	4.847.721	12.321.963	6.669.446	6.556.859	7.186.421	46.455.769	57.336.421	23,42	30,02	13.916,61
03.05 - HİZMET ALIMLARI	15.158.710	14.855.000	165.386	534.736	513.845	1.300.274	1.050.417	2.051.659	1.175.808	2.632.764	1.269.289	3.167.158	1.437.224	3.216.335	5.611.970	12.902.925	129,92	37,02	86,86
03.06 - TEMSİL VE TANITMA GİDERLERİ	101.970	40.000	0	7.876	7.713	22.825	4.564	977	4.058	0	9.577	27.298	7.154	13.610	33.065	72.586	119,53	32,43	181,46
03.07 - MENKUL MAL, GAYRİMADDİ HAK ALIM, BAKIM VE ONARIM GİDERLERİ	1.798.796	1.738.000	11.778	20.561	117.965	433.560	64.148	1.053.573	327.715	322.946	66.332	240.074	249.484	910.362	837.422	2.981.076	255,98	46,55	171,52
03.08 - GAYRİMENKUL MAL BAKIM VE ONARIM GİDERLERİ	4.094.193	650.000	2.499	0	1.986.807	11.538	1.122.277	4.999	641.743	0	52.776	0	36.016	1.170	3.842.118	17.707	-99,54	93,84	2,72
<b>05 - CARİ TRANSFERLER</b>	<b>7.833.247</b>	<b>16.026.000</b>	<b>0</b>	<b>1.600.000</b>	<b>1.368.000</b>	<b>1.200.000</b>	<b>586.000</b>	<b>1.200.000</b>	<b>573.000</b>	<b>1.194.883</b>	<b>573.000</b>	<b>1.174.516</b>	<b>590.602</b>	<b>1.174.000</b>	<b>3.690.602</b>	<b>7.543.399</b>	<b>104,39</b>	<b>47,11</b>	<b>47,07</b>
05.03 - KAR AMACI GÜTMİYEN KURULUŞLARA YAPILAN TRANSFERLER	7.815.000	16.000.000	0	1.600.000	1.368.000	1.200.000	586.000	1.200.000	573.000	1.174.000	573.000	1.174.000	573.000	1.174.000	3.673.000	7.522.000	104,79	47,00	47,01
05.06 - YURTDIŞINA YAPILAN TRANSFERLER	18.247	26.000	0	0	0	0	0	0	0	20.883	0	516	17.602	0	17.602	21.399	21,57	96,46	82,30
<b>06 - SERMAYE GİDERLERİ</b>	<b>365.566.252</b>	<b>119.500.000</b>	<b>0</b>	<b>0</b>	<b>17.149.945</b>	<b>27.189.816</b>	<b>26.162.054</b>	<b>15.687.782</b>	<b>34.848.883</b>	<b>223.129.054</b>	<b>13.897.253</b>	<b>81.435.392</b>	<b>35.559.529</b>	<b>31.164.930</b>	<b>127.617.664</b>	<b>378.606.973</b>	<b>196,67</b>	<b>34,91</b>	<b>316,83</b>
06.01 - MAMUL MAL ALIMLARI	2.072.013	6.451.500	0	0	58.122	17.523	299.265	163.184	41.515	185.089.980	57.250	252.787	49.419	230.819	505.571	185.754.293	36.641,46	24,40	2.879,24
06.02 - MENKUL SERMAYE ÜRETİM GİDERLERİ	0	100.000	0	0	0	0	0	0	0	0	0	0	0	0	0	0	0,00	0,00	0,00
06.03 - GAYRİ MADDİ HAK ALIMLARI	0	3.440.000	0	0	0	0	0	0	0	0	0	18.059.957	0	0	18.059.957	0,00	0,00	525,00	
06.05 - GAYRİMENKUL SERMAYE ÜRETİM GİDERLERİ	316.802.125	93.093.500	0	0	16.064.080	21.134.805	24.584.495	9.216.628	29.024.971	13.898.979	13.076.515	37.621.148	31.113.748	12.016.668	113.863.809	93.888.228	-17,54	35,94	100,85
06.06 - MENKUL MALLARIN BÜYÜK ONARIM GİDERLERİ	7.699.889	14.225.000	0	0	37.996	7.056	46.821	205.038	2.137.139	249.170	232.095	2.565.919	295.244	2.464.428	2.749.295	5.491.612	99,75	35,71	38,61
06.07 - GAYRİMENKUL BÜYÜK ONARIM GİDERLERİ	38.479.575	910.000	0	0	984.906	6.016.737	1.221.371	6.028.030	3.620.097	23.839.331	390.663	22.853.379	4.093.072	16.429.432	10.310.108	75.166.909	629,06	26,79	8.260,10
06.09 - DİĞER SERMAYE GİDERLERİ	512.649	1.280.000	0	0	4.841	13.694	10.101	74.901	25.161	51.594	140.730	82.203	8.046	23.582	188.880	245.975	30,23	36,84	19,22

## EK-3 PROGRAM SINIFLANDIRMASINA GÖRE BÜTÇE GİDERLERİNİN GELİŞİMİ

TAPU VE KADASTRO GENEL MÜDÜRLÜĞÜ	2022 GERÇEKLEŞME TOPLAMI	2023 BAŞLANGIÇ ÖDENEĞİ	OCAK GERÇEKLEŞME		ŞUBAT GERÇEKLEŞME		MART GERÇEKLEŞME		NİSAN GERÇEKLEŞME		MAYIS GERÇEKLEŞME		HAZİRAN GERÇEKLEŞME		OCAK-HAZİRAN GERÇEKLEŞME TOPLAMI		ARTIŞ ORANI * (%)	OCAK-HAZİRAN GERÇEK. ORANI ** (%)	
			2022	2023	2022	2023	2022	2023	2022	2023	2022	2023	2022	2023	2022	2023			
TAPU VE KADASTRO	2.069.311.413	2.507.678.000	149.600.788	286.070.410	145.556.808	228.654.863	146.593.321	250.273.369	150.891.334	420.983.960	135.776.088	273.210.524	146.064.488	233.389.262	874.482.826	1.692.582.387	93,55	42,26	67,50
KADASTRO HİZMETLERİ	1.017.383.326	1.016.933.000	55.840.016	105.317.626	57.755.169	95.685.373	75.743.320	98.221.074	78.388.252	102.605.852	64.090.737	121.813.852	78.198.390	99.250.383	410.015.884	622.894.161	51,92	40,30	61,25
TAPU HİZMETLERİ	1.051.928.088	1.490.745.000	93.760.772	180.752.783	87.801.639	132.969.489	70.850.001	152.052.295	72.503.082	318.378.108	71.685.351	151.396.672	67.866.097	134.138.879	464.466.943	1.069.688.226	130,30	44,15	71,76
<b>YÖNETİM VE DESTEK PROGRAMI</b>	<b>447.688.705</b>	<b>560.558.000</b>	<b>28.166.351</b>	<b>57.885.869</b>	<b>28.816.994</b>	<b>56.030.299</b>	<b>34.407.225</b>	<b>60.122.506</b>	<b>39.380.441</b>	<b>93.902.182</b>	<b>27.646.223</b>	<b>72.197.482</b>	<b>33.193.851</b>	<b>70.112.980</b>	<b>191.611.085</b>	<b>410.251.317</b>	<b>114,11</b>	<b>42,80</b>	<b>73,19</b>
TEFTİŞ, DENETİM VE DANIŞMANLIK HİZMETLERİ	34.933.033	53.590.000	3.437.905	6.478.071	2.386.498	4.637.917	2.389.355	4.354.369	2.449.576	4.522.465	2.308.431	4.304.947	2.514.214	4.446.135	15.485.979	28.743.903	85,61	44,33	53,64
ÜST YÖNETİM, İDARİ VE MALİ HİZMETLER	412.755.672	506.968.000	24.728.446	51.407.798	26.430.496	51.392.382	32.017.870	55.768.137	36.930.865	89.379.717	25.337.791	67.892.535	30.679.636	65.666.846	176.125.105	381.507.414	116,61	42,67	75,25
<b>PROGRAMLAR TOPLAMI</b>	<b>2.517.000.119</b>	<b>3.068.236.000</b>	<b>177.767.139</b>	<b>343.956.279</b>	<b>174.373.802</b>	<b>284.685.161</b>	<b>181.000.546</b>	<b>310.395.875</b>	<b>190.271.775</b>	<b>514.886.141</b>	<b>163.422.311</b>	<b>345.408.006</b>	<b>179.258.338</b>	<b>303.502.242</b>	<b>1.066.093.911</b>	<b>2.102.833.704</b>	<b>97,25</b>	<b>42,36</b>	<b>68,54</b>