



2021 YILI KURUMSAL MALİ DURUM VE BEKLENTİLER RAPORU

İÇİNDEKİLER

YÖNETİCİ ÖZETİ.....	2
I - OCAK-HAZİRAN 2021 DÖNEMİ BÜTÇE UYGULAMA SONUÇLARI.....	3
II - OCAK-HAZİRAN 2021 DÖNEMİNDE YÜRÜTÜLEN FAALİYETLER.....	6
III - TEMMUZ-ARALIK 2021 DÖNEMİNE İLİŞKİN BEKLENTİLER VE HEDEFLER.....	17
IV - TEMMUZ-ARALIK 2021 DÖNEMİNDE YÜRÜTÜLECEK FAALİYETLER.....	17
BÜTÇE GİDERLERİNİN GELİŞİMİ TABLOSU.....	20
PROGRAM SINIFLANDIRMASINA GÖRE BÜTÇE GİDERLERİNİN GELİŞİMİ TABLOSU	21



YÖNETİCİ ÖZETİ

5018 sayılı Kamu Mali Yönetimi ve Kontrol Kanunu, Türk kamu mali yönetimine birçok yenilik kazandırmıştır. Bunların başında mali saydamlık ve hesap verme sorumluluğu gelmektedir.

5018 sayılı Kamu Mali Yönetimi ve Kontrol Kanununun 30. maddesinde; genel yönetim kapsamındaki idarelerin, ilk altı aylık bütçe uygulama sonuçları, ikinci altı aya ilişkin beklentiler ve hedefler ile faaliyetlerini Temmuz ayı içerisinde kamuoyuna açıklayacakları hükme bağlanmıştır.

Söz konusu düzenleme ile kamu hizmetlerinin yürütülmesinde ve bütçe uygulamalarında saydamlığın ve hesap verebilirliğin artırılması ve kamuoyunun kamu idareleri üzerindeki genel denetim ve gözetim fonksiyonunun gerçekleştirilmesinin sağlanması amaçlanmıştır.

Bu amaç doğrultusunda, genel bütçe kapsamındaki kamu idareleri arasında yer alan Genel Müdürlüğümüzün, yılın ilk altı aylık dönemine ilişkin bütçe uygulamaları, ikinci altı aylık dönemine ilişkin beklentiler ve hedefler ile faaliyetlerinin yer aldığı “2021 Yılı Kurumsal Mali Durum ve Beklentiler Raporu” kamuoyunun bilgisine sunulmuştur.



1. OCAK–HAZİRAN 2021 DÖNEMİ BÜTÇE UYGULAMA SONUÇLARI

A. BÜTÇE GİDERLERİ

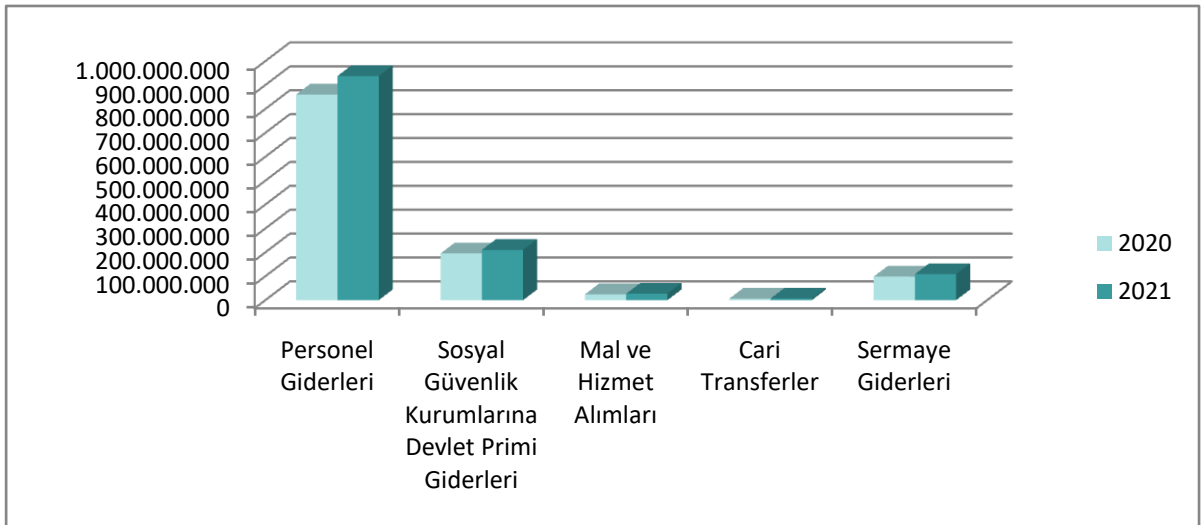
2021 yılı Merkezi Yönetim Bütçe Kanunu, 31 Aralık 2020 tarih ve 31351 (mükerrer) sayılı Resmi Gazetede yayımlanarak 01 Ocak 2021 tarihinden itibaren yürürlüğe girmiştir. Merkezi Yönetim Bütçe Kanunu ile 2021 mali yılında Genel Müdürlüğümüze tahsis edilen ödeneklerin ekonomik sınıflandırmaya göre dağılımı, 2020 mali yılı ile karşılaştırmalı olarak aşağıdaki tabloda gösterilmiştir.

(TL)

GİDERİN TÜRÜ	2020 YILI ÖDENEĞİ	2021 YILI ÖDENEĞİ
<i>Personel Giderleri</i>	860.496.000	937.952.000
<i>Sosyal Güvenlik Kurumlarına Devlet Primi Giderleri</i>	195.619.000	210.273.000
<i>Mal ve Hizmet Alımları</i>	24.436.000	26.866.000
<i>Cari Transferler</i>	6.297.000	6.923.000
<i>Sermaye Giderleri</i>	98.511.000	108.801.000
TOPLAM BAŞLANGIÇ ÖDENEĞİ	1.185.359.000	1.290.815.000

Tablo 1: 2020 ve 2021 Yılı Bütçelerinin Ekonomik Sınıflandırmaya Göre Dağılımı

Genel Müdürlüğümüz 2020 ve 2021 yılı bütçe başlangıç ödeneklerinin ekonomik sınıflandırma itibarıyla dağılımı aşağıdaki grafikte belirtildiği gibidir.



Grafik 1: Bütçe Başlangıç Ödeneklerinin 2020 ve 2021 Yılları İtibarıyla Dağılımı



2020 ve 2021 yıllarına ait ilk altı aylık bütçe uygulama sonuçları karşılaştırmalı olarak aşağıdaki tabloda gösterilmiştir.

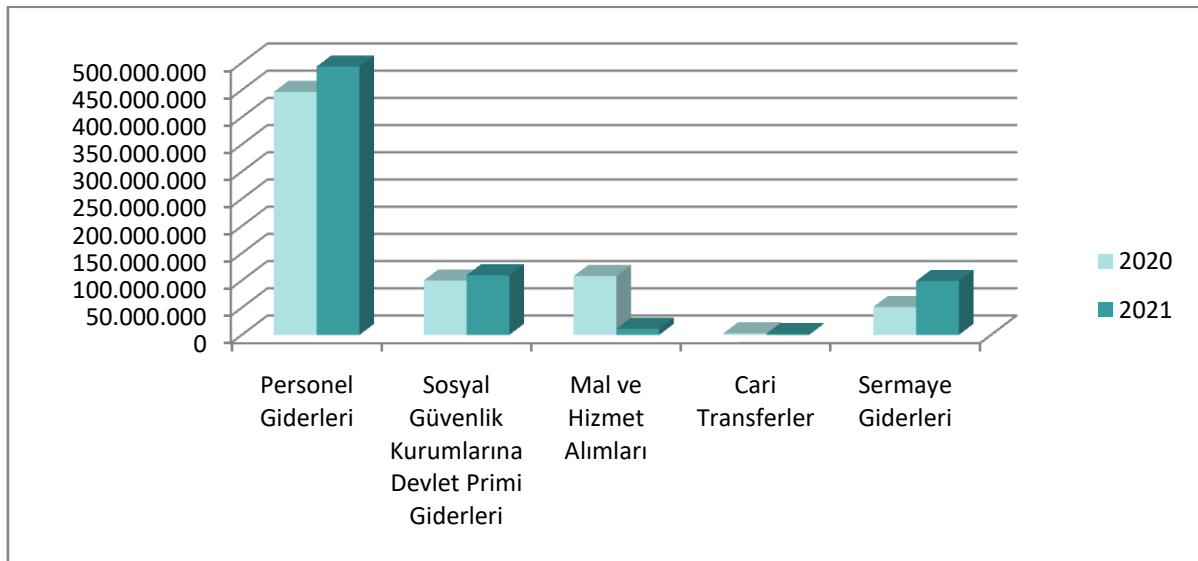
(TL)

GİDERİN TÜRÜ	2020 YILI İLK ALTI AYLIK HARCAMALAR	2021 YILI İLK ALTI AYLIK HARCAMALAR	ARTIŞ-AZALIŞ (%)
<i>Personel Giderleri</i>	446.653.564	493.372.475	10,46
<i>Sosyal Güvenlik Kurumlarına Devlet Primi Giderleri</i>	100.032.559	109.733.288	9,70
<i>Mal ve Hizmet Alımları</i>	108.148.562	11.262.765	-89,59
<i>Cari Transferler</i>	2.966.598	1.627.000	-45,16
<i>Sermaye Giderleri</i>	51.353.514	98.907.156	92,60
TOPLAM	709.154.797	714.902.683	0,81

Tablo 2: 2020 ve 2021 Yıllarına Ait İlk Altı Aylık Bütçe Uygulama Sonuçları

Tabloda; **709.154.797 TL** olarak gerçekleşen 2020 yılı Ocak-Haziran dönemi harcamalarının 2021 yılının aynı döneminde % **0,81** artarak **714.902.683 TL**'ye yükseldiği görülmektedir.

Merkezi Yönetim Bütçe Kanunları ile 2020 ve 2021 yılında Genel Müdürlüğümüze tahsis edilen ödenek ile ilk altı aylık dönemde gerçekleşen harcama tutarları ve dağılımları aşağıdaki grafikte gösterilmiştir.



Grafik 2: 2020 ve 2021 Yılları İlk 6 Aylık Gerçekleşme Sonuçları



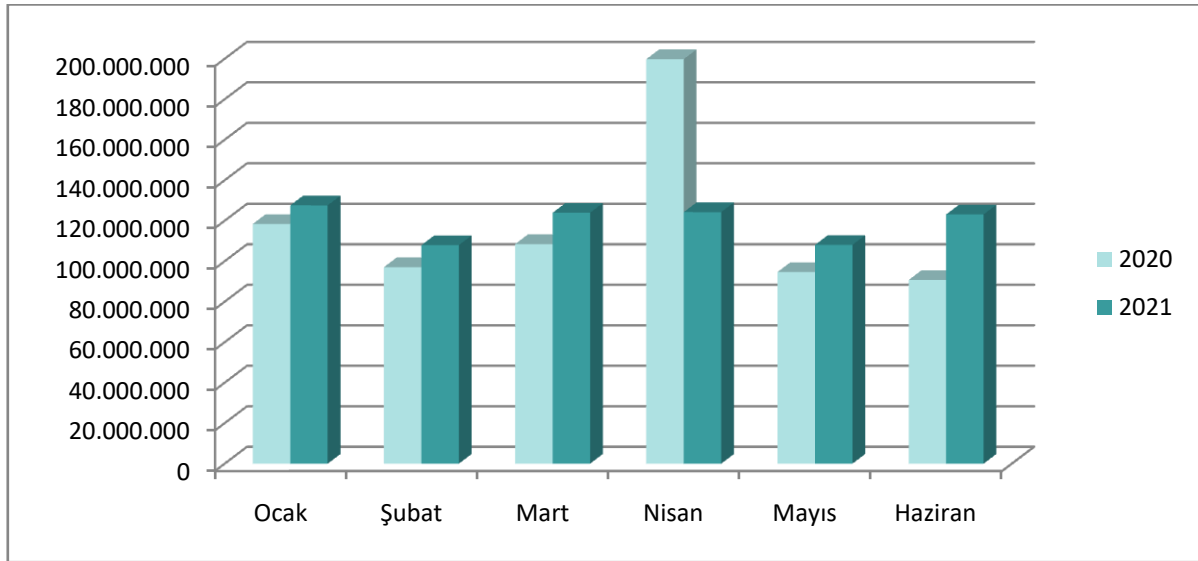
Genel Müdürlüğümüze tahsis edilen ödeneklerin 2020 ve 2021 mali yılları ilk altı aylık dönemde gerçekleşen aylık harcama tutarları aşağıdaki tabloda gösterilmiştir.

(TL)

DÖNEMİ	2020 YILI ALTI AYLIK HARCAMA TUTARI	2021 YILI ALTI AYLIK HARCAMA TUTARI
<i>Ocak</i>	118.400.428	127.596.169
<i>Şubat</i>	97.073.862	107.947.212
<i>Mart</i>	108.468.480	123.931.045
<i>Nisan</i>	199.829.659	124.269.393
<i>Mayıs</i>	94.656.285	108.049.875
<i>Haziran</i>	90.726.083	123.108.991
TOPLAM	709.154.797	714.902.683

Tablo 3: 2020 ve 2021 Yılları İlk Altı Aylık Dönemde Gerçekleşen Aylık Harcama Tutarları

Genel Müdürlüğümüze tahsis edilen ödeneklerin 2020 ve 2021 mali yılları ilk altı aylık dönemde gerçekleşen aylık harcama tutarlarına ilişkin değişim seyri aşağıdaki grafikte gösterilmiştir.



Grafik 3: 2020 ve 2021 Yılları İlk 6 Aylık Harcamaların Değişimi



2. OCAK–HAZİRAN 2021 DÖNEMİNDE YÜRÜTÜLEN FAALİYETLER

A. TAPU VE KADASTRO MODERNİZASYON PROJESİ (TKMP)

Tapu ve Kadastro Modernizasyon Projesi (TKMP) ile Genel Müdürlüğümüzün kuruluşundan bu yana yürütülen kadastro çalışmaları sonucu değişik ölçek, hassasiyet, altlık ve sistemde çizgisel olarak üretilmiş kadastral haritaların güncel, güvenilir, sorunsuz, standardize edilmiş, hukuken geçerli, ve e-devletin tapu ve kadastro ayağını oluşturan TAKBİS'e uygun hale getirilmesi amaçlanmaktadır.

Söz konusu proje; kadastro parsellerini sınırlandırma, ölçü, çizim ve hesaplamalardan kaynaklanan hataları gidermek üzere uygulama niteliğini kaybeden, teknik nedenlerle yetersiz kalan, eksikliği görülen veya zemindeki sınırları gerçeğe uygun göstermediği tespit edilen haritaların tekrar düzenlenmesi ve tapu sicilinde gerekli düzeltmelerin yapılmasını kapsamaktadır.

Proje ile, kadastro haritalarının sayısal kadastro ve tapu bilgilerini destekleyecek şekilde ilgili mevzuatı doğrultusunda yenilenmesi ve sayısallaştırılması ile sayısal tapu ve kadastro bilgilerinin kamu ve özel sektör kuruluşlarının hizmetine sunulması, tapu ve kadastro hizmetlerinin etkinliği ve verimliliğinin artırılması ve kadastro verisinin hukuki ve teknik anlamda iyileştirilmesi ile paylaşılan verinin hiçbir tereddüt barındırmayan bir veri haline getirilmesi sağlanacaktır.

Tapu ve Kadastro Modernizasyon Projesi (TKMP) kapsamında 2021 yılı içerisinde; ilk altı aylık dönemde 1.355.683 adet parselin çalışmaları tamamlanmıştır. Projenin önemli ve öncelikli hedeflerinden olan yenileme ve sayısallaştırma ihalesi çalışmaları projenin kapanış tarihine kadar tamamlanacaktır. Böylece projeden beklenen somut çıktılara ve hedeflere ulaşılabilecek ve ayrıca proje göstergelerinde tanımlanan sonuçlar gerçekleşmiş olacaktır.

Proje kapsamında 2021 yılı ilk altı ay için planlanan ve gerçekleşen bütçe hareketleri aşağıdaki gibidir:

(TL)

Proje	Bütçe Kanunu İle Tahsis Edilen Ödenek	Eklenen (+) Düşülen (-)	İlk 6 Ay		Fark
			Planlanan	Gerçekleşen	
TKMP	56.311.000	-	46.319.000	43.088.945	3.230.055



2021 yılında TKMP için tahsis edilen 56.311.000 TL ödeneğin % 82'lik kısmının (46.319.000 TL) ilk altı aylık dönemde harcanması planlanmış olup, % 93'lük kısmı (43.088.945 TL) belirtilen dönemde kullanılmış, kalan kısmın ise 2021 yılı sonuna kadar harcanması planlanmaktadır. 2020 yılına göre ilk altı ay için planlanan harcama miktarında 51.782.000 TL'lik bir düşüş görülmekte olup, gerçekleşen harcamada 35.090.612 TL'lik artış görülmüştür.

Gerçekleşmelerle planlanan arasındaki fark, çalışmalar sonucunda düzenlenen hakediş cetvellerinin yükleniciler tarafından merkeze geç intikal ettirilmesi ile ihale süreçlerinin bazı dönemlerde planlanandan daha uzun sürmesinden ve buna bağlı olarak sözleşme süreçlerinin ötelenmesinden kaynaklanmaktadır.

B. KADASTRO YAPIMI PROJESİ

Kadastro Yapımı Projesi ile ülkemiz tesis kadastro sununun hızlı bir şekilde tamamlanması, kadastro henüz başlatılmamış olan sorunlu birimlerde tesis kadastro sununun sorun olmaktan çıkarılması ve çeşitli nedenlerle kadastroya tabi tutulmayan alanların kadastro sununun yapılması amaçlanmıştır.

Söz konusu proje ile;

- Kadastro yapılamayıp mülkiyeti belirlenmemiş olan sorunlu birimlerde kadastro çalışmasının tamamlanması,
- Proje yönetimli çalışmalarda mülkiyete yönelik sorunların giderilmesi,
- Toprakla ilişkili davaların en aza indirilmesi,
- Projelere harcanan kaynak, emek ve zamanın mekânsal bilgi sistemlerine yönelik güncel, hukuksal ve sayısal kadastro bilgileri üretimi (ikinci kadastro) çalışmalarına yönlendirilmesi,
- Alt yapı hizmetlerinin tamamlanması sureti ile pek çok alan ve sektörde yatırımların hızlanması ve artması,
- Taşınmazların kayıt altına alınarak, harici alım satımın önüne geçilmesi, böylece harç gelirlerinde artış sağlanması,
- Özel sektörde istihdam sağlanması,
- Sayısal kadastro verileri kullanılarak e-Devlet Projesinin mülkiyet bileşeninin geliştirilmesi,
- Sayısal formatta, TAKBİS modeline uygun bilgi üretilmesi hedeflenmektedir.



Proje kapsamında 2021 yılı ilk altı ay için planlanan ve gerçekleşen bütçe hareketleri aşağıdaki gibidir:

(TL)

Proje	Bütçe Kanunu İle Tahsis Edilen Ödenek	Eklenen (+) Düşülen (-)	İlk 6 Ay		Fark
			Planlanan	Gerçekleşen	
KADASTRO YAPIMI PROJESİ	13.246.000	-	3.740.000	2.049.755	1.690.245
	Döner Sermaye Bağış	28.037.018 (+)	-	1.216.474	-
	Orman Genel Müdürlüğü Aktarma	135.121.231 (+)	-	42.167.947	-

2021 yılında Kadastro Yapımı Projesi için tahsis edilen 13.246.000 TL ödeneğin, ayrıntılı harcama programında belirtilen % 28'lik kısmının (3.740.000 TL) ilk altı aylık dönemde harcanması planlanmış olup, % 15'lik kısmı (2.049.755 TL) bu dönemde kullanılmıştır. 2020 yılına göre ilk altı ay için planlanan harcama miktarında 1.623.000 TL'lik bir artış görülmüş olup, gerçekleşen harcamada da 789.610 TL'lik bir artış gerçekleşmiştir.

Kadastro müdürlüklerinde ihaleli veya kurumsal imkânlarımızla yoğun bir şekilde devam eden orman kadastro, yenileme, sayısallaştırma ve sorunlu birimlerdeki tesis kadastro faaliyet giderleri için, Döner Sermaye İşletmesi Müdürlüğü kaynaklarından tahsis edilen (2020 yılından devreden ve 2021 yılında tahsis edilen) 28.037.018 TL ödeneğin % 4'lük kısmı (1.216.474 TL) ilk altı aylık dönemde kullanılmış olup, kalan ödeneğin 2021 yılı sonuna kadar harcanması planlanmaktadır.

Orman Kadastro çalışmaları kapsamında, Orman Genel Müdürlüğünden yüklenici ve müşavir firma ödemeleri için aktarılan (2020 yılından devreden ve 2021 yılında aktarılan) toplam 135.121.231 TL ödeneğin % 31'lik kısmı (42.167.947 TL) ilk altı aylık dönemde kullanılmış olup, kalan ödeneğin 2021 yılı sonuna kadar harcanması ve projenin 2021 yılı sonunda tamamlanması planlanmaktadır.

Gerçekleşmeler ile planlanan bütçe kullanımı arasındaki fark, çalışmalar sonucunda düzenlenen hakediş cetvellerinin yükleniciler tarafından merkeze geç intikal ettirilmesi ile ihale süreçlerinin bazı dönemlerde planlanandan daha uzun sürmesinden ve buna bağlı olarak sözleşme süreçlerinin ötelenmesinden kaynaklanmaktadır.



C. HARİTA PROJELERİ

4 Numaralı Cumhurbaşkanlığı Kararnamesi (6083 sayılı Tapu ve Kadastro Genel Müdürlüğü Teşkilat ve Görevleri Hakkında Kanun ve 3402 sayılı Kadastro Kanunu) ile, Kalkınma Planı ve Yıllık Programlar çerçevesinde harita ve harita bilgileri üretimi ile ilgili planlama yapmak, çalışmaları koordine ve takip ederek değerlendirmek, büyük ölçekli harita ve harita bilgileri üretim standartlarını tespit etmek ve üretimin belirlenen standartlara uygunluğunu denetlemek, büyük ölçekli kadastral ve topografik haritaların üretilmesi amacı ile jeodezik altyapı, havadan fotoğraf alımı, 3 boyutlu şehir modelleri üretimi ve 3 boyutlu kadastro altlıklarının oluşturulması, 1/5000 ve daha büyük ölçekli fotogrametrik ve yersel harita üretimi hizmetlerini yapmak, yaptırmak ve kontrol etmek, harita ve harita bilgilerini tutmak, verilerden bedeli karşılığında ilgililerin faydalanmasını sağlamak, harita üretim izleme merkezini oluşturmak ve sürdürülebilirliğini sağlamak Genel Müdürlüğümüzün ana hizmetleri arasında yer almaktadır. Genel Müdürlüğümüz bu hizmetleri “Ortofoto Harita” ve “Jeodezik Ağ” Projeleri ile yürütmektedir.

Bu iki proje kapsamında üretilen yer kontrol noktaları ve Tusaga-Aktif verileri, ortofoto haritalar ve harita bilgileri sosyal ve ekonomik faaliyetlerin alt yapısını teşkil etmektedir. Bu projelerle gerçekleştirilen üretimler; başta kadastro çalışmaları olmak üzere imar ve arazi düzenlenmesi, belediye teknik hizmetleri, yeraltı tesislerinin planlama, bakım ve onarımları, vergi, kamulaştırma, hazine ve kamu mallarının belirlenmesi, yol, su, elektrik, baraj, havalimanı gibi her türlü mühendislik projelerinin uygulamasında altlık oluşturmaktadır.

Söz konusu hizmetlerin yerine getirilmesinde tapu ve kadastro birimlerinin ihtiyaç duyduğu orta ve küçük ölçeklerdeki haritalar, kurumda bulunmayan nirengi, TUTGA, C1, C2, C3 ve nivelman değerleri Genel Müdürlüğümüzce Harita Genel Müdürlüğünden temin edilerek ilgili birimlere gönderilmektedir.

Kurumumuz faaliyetlerinin (Kadastro, yenileme, 2-B vb. işlemlerin) gerçekleşmesi aşamasında, ihtiyaç duyulan ve diğer kurumlarca üretilmiş olan verilerin temini bu projeler kapsamında gerçekleştirilmektedir. Bu kapsamda yer kontrol noktası koordinat değerleri, hava fotoğrafları temini, ortofoto ve küçük ölçekli haritalar v.b. hizmetler ilgili kurumlardan alınmaktadır.

Ortofoto Harita ve Jeodezik Ağ Projelerimiz;

- ❖ **Sektörel Öncelikler açısından;** tarım, eğitim, sağlık, teknolojik araştırma, ulaştırma, sulama, içme suyu ile Bilgi Toplumu Stratejisi ile uyumlu e-devlet ve bilgi ve iletişim teknolojilerinin geliştirilmesine yönelik bir altyapı yatırım projesidir.
- ❖ **Bölgesel Öncelikler açısından;** Güneydoğu Anadolu Projesi (GAP), Doğu Anadolu Projesi (DAP), Konya Ovası Projesi (KOP), Doğu Karadeniz Projesi (DOKAP) ve diğer tüm bölgelerdeki bölgesel ekonomik kalkınma ve sosyal gelişme alanları ile



bölgelerarası gelişmişlik farklarının azaltılmasında etkili bir araç olarak kullanılabilir ve hazırlanacak eylem planlarına katkı sağlayacak niteliktedir.

Diğer taraftan, Genel Müdürlüğümüz prestij projelerinden olan Üç Boyutlu (3B) Şehir Modelleri ve Kadastro Projesi çerçevesinde; Coğrafi Bilgi Sistemleri Genel Müdürlüğü (CBSGM) ile yapılan Yüksek Çözünürlüklü Coğrafi Görüntü Altlığı Üretimine Yönelik Eşgüdüm Protokolü kapsamında 40.000 km² kentsel alanda üretilecek olan 3B Şehir Modelleri ile İdaremiz ve Çevre ve Şehircilik Bakanlığının yanı sıra diğer kamu kurum ve kuruluşlarının ihtiyaçları da karşılanacaktır. Ayrıca, kırsal kesimde kalkınmanın hızlandırılması amacıyla, mekânsal veri üretimi ve mekânsal veri sunumu hizmetlerinde, ilçe merkezleri ile diğer gelişme ve çevresine hizmet sunma kapasitesi bulunan merkezi yerleşim birimlerinin, ülke kaynakların etkin kullanmalarına katkı sağlayacaktır.

1. ORTOFOTO HARİTA PROJESİ

Genel Müdürlüğümüzün kadastro bazlı hizmetlerini sağlıklı bir şekilde yerine getirebilmesi amacıyla ihtiyaç duyduğu sayısal vektör fotogrametrik harita veya sayısal renkli ortofoto üretimi çalışmalarında istikşaf, etüt, planlama amaçlı kullanılan orta ve küçük ölçekli haritalar büyük önem taşımaktadır. Kadastro Müdürlüklerinden gelecek talepler doğrultusunda kadastro tesis, sayısallaştırma, yenileme ve güncelleştirme çalışmaları için Genel Müdürlüğümüz tarafından sayısal vektör harita ve ortofoto üretimi yapılmakta/yaptırılmaktadır. Bütün bu çalışmalarda, çalışma öncesi yapılacak planlama ve ön etütler ile çalışma sonrası yapılacak bütünlük, tamlık ve kalite kontrollerinde kullanılacak bu haritalara ihtiyaç duyan birimlerin yıllık ihtiyaçlarının tamamı karşılanmaktadır.

Genel Müdürlüğümüz tarafından emanet usulü ile fotogrametrik harita üretim çalışmaları 1950 yılından bu yana devam etmektedir. 2008 yılından itibaren ARIP Projesi ile birlikte tamamen ortofoto üretimine geçilmiştir. MERLIS Projesi ile birlikte başlayan özel sektör desteği ile harita üretim çalışmaları da yine Genel Müdürlüğümüzce Tapu ve Kadastro Modernizasyon Projesi (TKMP) kapsamında ve emanet usulü ile yapılmıştır.

Kurumumuz başta olmak üzere diğer kamu kurum ve kuruluşları, belediyeler ve özel sektörün gereksinimleri çerçevesinde, yüksek konumsal çözümlene ve doğruluğa sahip, düşük maliyetli ve ulusal kaynaklar ile temin edilebilen sürdürülebilir güncel eğik resim görüntüleri ile ortofoto/true ortofoto haritalar ve 3B Şehir Modelleri üretimine ihtiyaç duyulmaktadır. Bu kapsamda, ortofoto/true ortofoto harita üretimi ve 3B Şehir Modelleri üretimi için 10 cm GSD çözünürlüklü yılda yaklaşık 10.000 km² alanda havadan görüntü alımı gerçekleştirilmesi hedeflenmektedir. Böylece maliyet ve zaman anlamında önemli oranlarda kazanımlar sağlanmıştır/sağlanacaktır. 2021 yılının ilk altı ayı içerisinde 10 cm GSD çözünürlüklü yaklaşık 450 km² alanda havadan görüntü alımı yapılmış ve çalışmalar devam etmektedir.



Sayısal kadastro çalışmaları ile diğer kurumların büyük ölçekli mühendislik projelerinin karar destek süreçlerinde, kalite-bütünlük kontrollerinde ve yasal boyutuna altlık oluşturma amaçları ile ortofoto-temel harita üretimi devam etmektedir.

Genel Müdürlüğümüz tarafından gerçekleştirilen ortofoto harita üretimi hem kurumsal imkânlarımız ile hem de hizmet alımı yoluyla gerçekleştirilmektedir. Bu sayede diğer sektörlere de hareketlilik sağlanmakta, “Piyasa Yapıcı Kurum” olma özelliğini de devam ettirmektedir.

Proje kapsamında 2021 yılı ilk altı ay için planlanan ve gerçekleşen bütçe hareketleri aşağıdaki gibidir:

(TL)

Proje	Bütçe Kanunu İle Tahsis Edilen Ödenek	Eklenen (+) Düşülen (-)	İlk 6 Ay		Fark
			Planlanan	Gerçekleşen	
ORTOFOTO HARİTA PROJESİ	4.100.000	-	2.000.000	2.490.756	490.756

Ocak-Haziran 2021 döneminde Ortofoto Harita Projesi çalışmaları kapsamında; uçaklar için kullanılan hangarın kirası ödenmiş, ihtiyaç duyulan harita ve harita bilgileri temin edilmiş, uçaklarla ilgili gerek görülen malzeme alımları, bakım-onarımlar ve abonelikler yaptırılmış, proje ile ilgili yurt içi ve yurt dışı görevlendirmeler yapılarak katılım sağlanmıştır. İlk 6 ay içerisinde planlanandan daha fazla harcama olması, uçaklar için öngörülmeven bakım-onarım maliyetlerinin ortaya çıkmasından kaynaklanmıştır.

Diğer taraftan, Üç boyutlu şehir modeli üretimi ve kadastro entegrasyonu çalışmaları sonuçları ve tecrübeleri dikkate alınarak ülke genelinde 36 il merkezi ve bazı bağlı ilçeleri kapsayan ve “İkinci Yüz Günlük Eylem Planında” yer alan yaklaşık 5.500 km² alanda 3B şehir modeli üretimi planları 2018 yılı sonunda hazırlanmış idi. Bu kapsamda 28.02.2019 tarihinde 7 kısım "3B Şehir Modelleri Üretimi ve 3B Kadaströ Altlıklarının Oluşturulması İşleri" ihaleleri sonuçlandırılmış ve 02.05.2019 tarihinde yükleniciler ile sözleşmeler imzalanarak üretim süreçlerine başlanılmıştır. Ayrıca “Üçüncü Yüz Günlük Eylem Planında” yer alan yaklaşık 6.400 km² alanda 3B şehir modeli üretimi planları 2020 yılı sonunda hazırlanmış, bu kapsamda 26.10.2020 tarihinde 8 kısım “3B Şehir Modelleri Üretimi ve 3B Kadaströ Altlıklarının Oluşturulması İşleri” ihaleleri sonuçlandırılmış ve 2020 yılı Aralık ayı içerisinde yükleniciler ile sözleşmeler imzalanarak üretim süreçlerine başlanmıştır.



2. JEODEZİK AĞ PROJESİ

Jeodezik Ağ Sıklaştırması (Yüzey ağı) çalışmalarında artık günümüzde TUSAGA-Aktif sisteminden faydalanılmaktadır. TUSAGA-Aktif Sistemi Mayıs 2009 yılında tamamlanarak hizmete girmiştir. TUSAGA-Aktif Sistemi 4 adedi Kuzey Kıbrıs Türk Cumhuriyeti'nde olmak üzere ülke genelinde toplam 146 adet sürekli gözlem yapan sabit GPS istasyonundan oluşmaktadır. TUSAGA-Aktif Sisteminin en önemli özelliği; ağ gerçek zamanlı kinematik (Ağ RTK) ölçü yöntemi sayesinde tek bir GNSS alıcısıyla, sabit nokta (nirenge, poligon) tesisine ihtiyaç olmadan, 7 gün 24 saat boyunca kesintisiz olarak, Ulusal Koordinat Sisteminde (ITRF96 datumu2005.0epok) santimetre duyarlılığında anlık olarak detay alımı yapmaya olanak sağlamış olmasıdır. Dolayısıyla TUSAGA-Aktif Sistemi ile harita üretiminde zaman, doğruluk, maliyet ve koordinat bütünlüğü açısından önemli avantajlar sağlanmıştır. TUSAGA-Aktif Sisteminin çalıştığı bölgelerde (iletişim+GNSS) doğrudan detay alımı yapılabilmekte böylece yer kontrol noktalarına gerek kalmamaktadır. Gereken hallerde TUSAGA-Aktif ağ RTK yöntemi ile poligon noktalarının koordinatlarının anlık olarak okunması da mümkündür. C1, C2, C3 derece noktaların üretiminde de tek bir GNSS alıcısı ile statik olarak gözlemler yapılmakta ve TUSAGA-Aktif Sisteminin uygun konumdaki sabit istasyonlarının statik verileri ile çözümler yapılarak C1, C2, C3 noktalarının koordinatları hesaplanabilmektedir.

Jeodezik altyapı olarak TUSAGA-Aktif sistemi istasyonlarının gelişme bölgelerindeki dağılımları; Güneydoğu Anadolu Projesi Ana Planı (GAP) içerisinde 15 adet istasyon, Doğu Anadolu Projesi Ana Planı (DAP) içerisinde 29 adet istasyon, Doğu Karadeniz Bölgesel Gelişme Planı (DOKAP) içerisinde 7 adet istasyon, Zonguldak, Bartın, Karabük Bölgesel Gelişme Raporu (ZBK) içerisinde 3 adet istasyon, Yeşilirmak Havza Gelişim Projesi (YHGP) içerisinde 7 adet istasyon ve Konya Ovası Projesi (KOP) içerisinde 12 adet istasyon şeklindedir.

Büyük Ölçekli Harita ve Harita Bilgileri Üretim Yönetmeliğinin yürürlüğe girdiği 2005 yılından bu yana Türkiye genelinde harita üretimi kapsamında C1, C2 ve C3 dereceli yer kontrol noktası tesisi amacıyla Harita Bilgi Bankası üzerinden yaklaşık 201.000 adet nokta numarası verilmiştir.

Genel Müdürlüğümüz 2019-2023 Stratejik Planında yer alan stratejik amaç ve hedefler doğrultusunda jeodezik altyapı çalışmaları hızla devam etmektedir. Bu proje sayesinde ülke kaynaklarından büyük oranda tasarruf edilmiş, maliyetlerde etkinlik sağlanmış ve zaman anlamında büyük kazanımlar elde edilmiş olacaktır.



Proje kapsamında 2021 yılı ilk altı ay için planlanan ve gerçekleşen bütçe hareketleri aşağıdaki gibidir:

(TL)

Proje	Bütçe Kanunu İle Tahsis Edilen Ödenek	Eklenen (+) Düşülen (-)	İlk 6 Ay		Fark
			Planlanan	Gerçekleşen	
JEODEZİK AĞ PROJESİ	1.100.000	-	245.000	6.512	238.488

Ocak-Haziran 2021 döneminde Jeodezik Ağ Projesi kapsamında; Genel Müdürlüğümüz faaliyetlerinde kullanılmak üzere talep edilen malzeme alımlarının yapılması, 7 kısım "3B Şehir Modelleri Üretimi ve 3B Kadastro Altlıklarının Oluşturulması İşleri" ve diğer proje ile ilgili kontrollük işlemlerinin yapılması, yurtiçi görev, ulusal ve uluslar arası kongre ve sempozyumlara katılım sağlanması planlanmış idi. Ancak Koronavirüs (COVID-19) salgını nedeniyle söz konusu proje için planlanan harcamalarının büyük bir kısmı gerçekleştirilememiştir.

D. HİZMET BİNALARI

1. HİZMET BİNASI YAPIMLARI

Ocak-Haziran 2021 döneminde Yapı İşleri Genel Müdürlüğü üzerinden Çevre Şehircilik İl Müdürlükleri kontrollüğünde yürütülen hizmet binası projelerinden; Malatya, Çorum ve Bingöl Hizmet Binalarının yapım işlerine ait ödemeler gerçekleştirilmiştir.

2. HİZMET BİNASI BAKIM ONARIMLARI

Genel Müdürlüğümüz merkez ve taşra teşkilatının faaliyetlerini sürdürdükleri hizmet binalarının büyük bakım ve onarım işleri Muhtelif İşler Projesi kapsamında gerçekleştirilmekte olup, 2021 yılı ilk altı ay için planlanan ve gerçekleşen bütçe hareketleri aşağıdaki gibidir:



(TL)

Proje	Bütçe Kanunu İle Tahsis Edilen Ödenek	Eklenen (+) Düşülen (-)	İlk 6 Ay		Fark
			Planlanan	Gerçekleşen	
MUHTELİF İŞLER PROJESİ	7.273.000	-	4.000.000	542.355	3.457.645

2021 mali yılında hizmet binası bakım-onarım ve tadilat işleri için 7.273.000 TL ödenek tahsis edilmiş, ilk altı ay içinde serbest bırakılan ödenekten 542.355 TL harcama gerçekleşmiştir.

Genel Müdürlüğümüzce yürütülen Muhtelif İşler Projesi kapsamında Ocak-Haziran 2021 döneminde; Ankara Eğitim Müdürlüğü tadilat işleri, Altındağ Tapu Müdürlüğü hizmet binasının elektrik ve tesisat işlerinden kaynaklanan eksiklerin giderilmesi işi, Konak, Karabağlar, Çiğli, Karşıyaka, Buca, Gaziemir Tapu Müdürlükleri muhtelif bakım onarım ve tadilat işleri, Kütahya Tapu ve Kadastro Müdürlüğü hizmet binası ısınma sistemi bakım onarım işi, Elazığ Kadastro Müdürlüğü hizmet alanı bakım onarım işi, Karşıyaka Tapu Müdürlüğü bakım onarım tadilat işi, Bergama Tapu Müdürlüğü hizmet alanları bakım onarım işi, Yenişehir Tapu Müdürlüğü hizmet alanları güç artırımı proje ve yapım işi, İnegöl Tapu Müdürlüğü hizmet alanları elektrik tesisatı bakım onarım işi, Genel Müdürlük muhtelif bakım onarım işleri, Döner Sermaye İşletme Müdürlüğü hizmet alanı takbis alt yapı işleri, Döner Sermaye İşletme Müdürlüğünün çeşitli tadilat ve bakım onarım işleri, Ş.Koçhisar Tapu Müdürlüğü hizmet alanları bakım onarım işi, Mamak ve Çubuk Tapu Müdürlüğü hizmet alanları bakım onarım işi, Akyurt Tapu Müdürlüğü hizmet alanları bakım onarım işi, Altındağ Tapu Müdürlüğü hizmet binasının elektrik ve tesisat işlerinden kaynaklanan eksiklerin giderilmesi işi, K.Çekmece Tapu Müdürlüğü hizmet alanları bakım onarım işi, Esenyurt Tapu Müdürlüğü hizmet alanları bakım onarım işi, İzmir Kadastro Müdürlüğü hizmet binası asansör tadilat işi, Alsancak Tapu Müdürlüğü hizmet alanları bakım onarım işi, Foça Tapu Müdürlüğü hizmet alanları bakım onarım işi, Didim Tapu Müdürlüğü hizmet alanları bakım onarım işi, Çine Tapu Müdürlüğü hizmet alanları bakım onarım işi, Yunus Emre Tapu Müdürlüğü hizmet alanları bakım onarım işi, Beyşehir tapu müdürlüğü hizmet alanları bakım onarım işi tamamlanarak ödemeleri gerçekleştirilmiştir.

Ayrıca Yapı İşleri Genel Müdürlüğü üzerinden Çevre Şehircilik İl Müdürlükleri kontrollüğünde döner sermaye bütçesi ile Gebze Tapu Müdürlüğü ve Kadastro Birimi bakım, onarım ve tadilat işi ödemeleri gerçekleştirilmiştir.

Ocak-Haziran 2021 dönemine ait bütçe gider gerçekleştirmeleri, gerçekleşme tutarları bütçe başlangıç ödeneklerine göre sapma göstermemiş, 2020 yılının aynı dönemi ile farklılık gözlemlenmemiştir.



E. TAPU VE KADASTRO BİLGİ SİSTEMİ (TAKBİS) 2020 PROJESİ

Tapu ve Kadastro Bilgi Sistemi (TAKBİS) 2020 Projesi, 2000'li yılların başında geliştirilmeye başlanıp 2012 yılında ülke geneline yaygınlaştırılarak tüm birimlerimizce kullanılmakta olan TAKBİS sisteminin günümüz ihtiyaçlarına uygun teknolojik mimariye kavuşturulması amacı ile hazırlanmıştır.

Proje ile Tapu ve Kadastro Müdürlükleri tarafından kullanılmakta olan Tapu Sicil Uygulama Yazılımı ve Mekânsal Gayrimenkul Sisteminin, söz konusu müdürlüklerin tapu ve kadastro işlemlerini içerecek, hızlı değişiklik ve kolay bakım yapılabilecek şekilde güncel teknolojiler kullanılarak bütünleşik ve merkezi bir sistem olarak yeniden geliştirilmesi hedeflenmektedir.

Söz konusu proje ile;

- Tapu siciline ait tüm kayıtların sadece elektronik ortamda yönetilmesi
- Kadastral veri yönetimi sürecinin Kadastro Müdürlükleri ve LİHKAB'lar tarafından entegre olarak elektronik bir altyapıda yürütülmesi
- Tapu ve kadastro işlemlerinin entegre bir şekilde çalışması ve verilerinin merkezi bir ortamda yönetilmesi
- Tapu sicilinde yer alan verilerin kalitesinin artırılması
- Tapu ve kadastro işlemleri kapsamında üretilen verilerin gizlilik ve güvenliğinin sağlanması için gerekli altyapıların oluşturulması
- Sistem ve veri güvenilirliğinin, tapu ve kadastro işlemleri kapsamında doğru ve sürekli olarak sağlanması
- Pilot Kadastro Müdürlüğünde kâğıt ortamındaki arşivin standart bir şekilde sayısal ortama aktarılması
- Tapu işlemlerinin hızlı, doğru, güvenli bir şekilde gerçekleştirilebilmesi
- Mevzuat değişikliklerinin sisteme hızlı şekilde entegre edilebilmesi ve işlemlerle ilişkili mevzuata sistem üzerinden erişimin sağlanması
- Tapu ve kadastro işlemlerinde elektronik imza altyapısının kullanılması
- Tapu ve kadastro işlemlerinin yürütülmesi sırasında yer alan işlem adımlarının iç veya dış servisler ile entegre bir şekilde yürütülebilmesi ve web servislerin ölçeklenebilir şekilde sunulabilmesi
- Tapu siciline ilişkin arşivin elektronik olarak erişilebilmesi ve arşiv taleplerinin sistem üzerinden yönetilebilmesi
- Tapu ve kadastro işlemlerine yönelik görüş ve itirazların yönetilmesi ve bunlara ilişkin istatistiki bilgilerin doğru bir şekilde alınabilmesi
- Döner sermayeye ait fatura işlemlerinin e-fatura ile gerçekleşmesi ve döner sermaye hizmet tahsilatlarına ilişkin iadelerin elektronik ortamda gerçekleştirilebilmesi
- Kadastral işlem hizmet bedellerinin merkezi bir altyapı üzerinden hesaplanması
- Tapu ve kadastro ile ilgili bilgilerin merkezi bir ortamdan raporlanabilmesi



- Kullanıcıların ihtiyaç duyulan rapor, özet bilgi ve istatistiklere doğru, hızlı ve kolay bir şekilde ulaşabilmesi
- Hizmet sunumu kanal çeşitliliğinin artırılarak mobil ve web kanalları üzerinden sisteme erişimin sağlanması
- Tapu sicil verileri üzerinden sahtecilik analizlerinin yapılabilmesi
- Riskli olan tapu işlemlerinin anlık olarak görülüp gerekli uyarıların ilgililere iletilmesi ve yeni uyarıların kolayca oluşturulabilmesi
- Kadastro işlemlerindeki planlamaların veriye dayalı yapılmasını sağlayacak altyapının kurulması
- LİHKAB'ların iletişim, çalışan ve lisans bilgilerinin yönetilebilmesi ve gerçekleştirdikleri işlemlerin TKGM tarafından anlık olarak izlenebilmesi
- Değerleme sistemine ilişkin veri standardizasyonunun sağlanması
- Kadastral veri yönetimi kapsamındaki ihalelerin sistem üzerinden yönetilebilmesi
- Yer kontrol noktalarının bilgilerinin saklanabilmesi, teknik arşiv ile ilişkilendirilebilmesi ve dönüşüm parametrelerine ilişkin envanterin saklanabilmesi
- Tapu ve kadastro işlemleri kapsamında Tapu Müdürlükleri, Kadastro Müdürlükleri ve LİHKAB'ların denetlenmesine ilişkin planlamalarının yapılması ve denetimlerin yönetilebilmesi
- Kadastro teknik arşivlerinde mevcut olan coğrafi verilerin, bu verilere bağlı olarak üretilen teknik bilgi ve belgelerin, kadastral veriye ilişkin geometri ve geometriye bağlı nitelik bilgilerinin yönetilebilmesi
- Varolan coğrafi bilgilerin kabul gören standartlarda açık dosya formatına dönüştürülebilmesi ve bu formattaki bilgilerin okunabilmesi
- Merkezi ve ortak veri yönetiminin sağlanması için, ontoloji tabanlı üst veri modeli çalışmalarının yapılması
- Tapu ve Kadastro işlemlerine yönelik yazılımın kullanılabilirlik ve erişilebilirlikle ilgili kabul edilen standartlara uygun olarak tasarlanması planlanmaktadır.

Proje kapsamında 2021 yılı ilk altı ay için planlanan ve gerçekleşen bütçe hareketleri aşağıdaki gibidir:

(TL)

Proje	Bütçe Kanunu İle Tahsis Edilen Ödenek	Eklenen (+) Düşülen (-)	İlk 6 Ay		Fark
			Planlanan	Gerçekleşen	
TAKBİS 2020 PROJESİ	23.000.000	-	10.000.000	0	10.000.000



Söz konusu projenin TÜRKSAT AŞ ile yürütülmesine ilişkin alınan Bakanlık Makamı Oluruna istinaden 06.05.2021 tarihinde TÜRKSAT AŞ ile sözleşme imzalanmıştır.

Sözleşme kapsamında TAKBİS 2020 Projesinin iki faz olarak yürütülmesi planlanmıştır. Birinci faz hizmetleri; envanter, kapsam belirleme ve planlama, analiz, yazılım gereksinim dokümanı (SRS), sistem tasarım, kural motoru çalışması aşama ve iş paketlerinden oluşmuştur. Faz bir çalışmalarına başlanılmıştır.

TÜRKSAT AŞ tarafından birinci fazda yapılacak çalışmalar neticesinde oluşan planlama, analiz, mimari ve tasarım ile kural motoru çatısı dokümanlarına göre ikinci faz hizmetlerinde belirtilen aşama ve iş paketlerinin detayları belirlenecektir.

İkinci faz hizmetleri; yazılım geliştirme ve entegrasyon, test, eğitim, veri aktarımı, devreye alma, garanti-bakım ve destek hizmetleri aşama ve iş paketlerinden oluşmuştur.

3. TEMMUZ-ARALIK 2021 DÖNEMİNE İLİŞKİN BEKLENTİLER VE HEDEFLER

A. BÜTÇE UYGULAMA BEKLENTİLERİ

- 1. Personel Giderleri:** İkinci altı aylık dönemde 444.579.525 TL, 2021 mali yılı genelinde ise ödeneğin tamamının kullanılacağı öngörülmektedir.
- 2. Sosyal Güvenlik Kurumlarına Devlet Primi Giderleri:** İkinci altı aylık dönemde 100.539.712 TL, 2021 mali yılı genelinde ise ödeneğin tamamının kullanılacağı öngörülmektedir.
- 3. Mal ve Hizmet Alımları:** İkinci altı aylık dönemde 15.603.235 TL, 2021 mali yılı genelinde ise ödeneğin tamamının kullanılacağı öngörülmektedir.
- 4. Cari Transferler:** İkinci altı aylık dönemde 5.296.000 TL, 2021 mali yılı genelinde ise ödeneğin tamamının kullanılacağı öngörülmektedir.
- 5. Sermaye Giderleri:** 2021 mali yılı genelinde toplamda 108.801.000 TL olan ödeneğin tamamının kullanılacağı öngörülmektedir.

4. TEMMUZ-ARALIK 2021 DÖNEMİNDE YÜRÜTÜLECEK FAALİYETLER

A. TAPU VE KADASTRO MODERNİZASYON PROJESİ (TKMP)

Tapu ve Kadastro Modernizasyon Projesi (TKMP) kapsamında 2021 yılı ikinci altı aylık dönemde yenileme çalışmaları devam eden yaklaşık 2.000.000 adet parselin çalışmalarının tamamlanması hedeflenmektedir. Projenin önemli ve öncelikli hedeflerinden olan yenileme ve sayısallaştırma ihalesi çalışmaları projenin kapanış tarihine kadar



tamamlanacaktır. Böylece; projeden cari yılda beklenen somut çıktılara ve hedeflere ulaşılacak ve ayrıca proje göstergelerinde tanımlanan sonuçlar gerçekleşmiş olacaktır.

B. KADASTRO YAPIMI PROJESİ

Kadastro Projesi kapsamında; bugüne kadar ülkemiz genelinde 52.049 birimden (Köy+Mah.) 51.744 birimde kadastro çalışmaları tamamlanmış olup, kadastro yapımı yönünden sorunlu (köy halkının kadastroyu istememesi, sınır itilafı, güvenlik, bilirkışı problemi vb.) olan 233 birim dışında çalışmaları tamamlanma aşamasına gelen 72 birimde 2021 yılı sonuna kadar kadastro çalışmalarının tamamlanması hedeflenmektedir.

C. HARİTA PROJELERİ

1. ORTOFOTO HARİTA PROJESİ

Kadastro çalışmaları öncesi yapılacak planlama ve ön etütler, çalışma sonrası yapılacak bütünlük, tamlık ve kalite kontrollerinde kullanılacak haritalar ve harita bilgisine ihtiyaç duyan birimlerin yıllık ihtiyaçlarının karşılanmasına yönelik çalışmalar devam edecektir.

Proje kapsamındaki faaliyetlerin (harcamaların) çoğunluğu, uçuş sezonunun ağırlıklı olarak ikinci altı aylık dönemde gerçekleşmesi nedeniyle yılın ikinci döneminde yapılmaktadır.

2. JEODEZİK AĞ PROJESİ

Kadastro yenileme çalışmalarında; uygulama öncesi karar destek süreçlerinde, uygulama sırasında kalite ve bütünlük kontrollerinde, uygulama sonrasında yenilemenin yasal boyutuna altlık oluşturmak amacıyla jeodezik ağ altyapısı çalışmaları devam etmektedir.

Tapu ve Kadastro birimlerinin ve yüklenicilerinin ihtiyaç duyduğu orta ve küçük ölçeklerdeki haritalar ve harita bilgileri ile kurumda bulunmayan nirengi, TUTGA, C1, C2, C3 ve nivelman değerleri Harita Genel Komutanlığından temin edilerek ilgili birimlere gönderilmeye devam edilecektir. TUSAGA-Aktif RINEX veri talepleri ve abonelik yenileme taleplerinin karşılanmasına devam edilecektir.

Proje kapsamındaki faaliyetlerin (harcamaların) çoğunluğu, uçuş sezonunun ağırlıklı olarak ikinci altı aylık dönemde gerçekleşmesi nedeniyle yılın ikinci döneminde yapılmaktadır.



D. HİZMET BİNALARI

1. HİZMET BİNASI YAPIMLARI

Temmuz-Aralık 2021 döneminde Yapı İşleri Genel Müdürlüğü üzerinden Çevre Şehircilik İl Müdürlükleri kontrollüğünde yürütülen hizmet binası projelerinden; Eskişehir, Malatya, Çorum ve Zonguldak Hizmet Binalarının yapım işlerine ait ödemeler gerçekleştirilecektir.

2. HİZMET BİNASI BAKIM ONARIMLARI

Temmuz-Aralık 2021 döneminde Muhtelif İşler Projesi kapsamında; Kazan, Altındağ, Kırıkkale, Yahşiyân, Saruhanlı, Yalova, Bismil, Kozluk ve Kocaköy, İdil ve Silopi, Ortahisar, Rize, Samsun, Özvatan, Bünyan, Nizip, Kahramanmaraş, Süleymanpaşa, Ulubey, Kilimli, Adıyaman, Nusaybin, Mazıdağı, Darğeçit, Erzincan Tapu ve Kadastro Müdürlüklerinin ihtiyaç duyduğu bakım-onarım çalışmaları yapılacaktır.

E. TAPU VE KADASTRO BİLGİ SİSTEMİ (TAKBİS) 2020 PROJESİ

Temmuz-Aralık 2021 döneminde TAKBİS 2020 Projesi kapsamında; faz bir hizmetlerinden envanter, kapsam belirleme ve planlama ile analiz çalışmaları hizmetlerinin tamamlanması planlanmaktadır.



BÜTÇE GİDERLERİNİN GELİŞİMİ

Bütçe Yılı: 2021
Kurum Adı: TAPU VE KADASTRO GENEL MÜDÜRLÜĞÜ

EKONOMİK	2020 GERÇEKLEŞME TOPLAMI	2021 BAŞLANGIÇ ÖDENEĞİ	OCAK GERÇEKLEŞME		ŞUBAT GERÇEKLEŞME		MART GERÇEKLEŞME		NİSAN GERÇEKLEŞME		MAYIS GERÇEKLEŞME		HAZİRAN GERÇEKLEŞME		OCAK-HAZİRAN GERÇEKLEŞME TOPLAMI		ARTIŞ ORANI * (%)	OCAK-HAZİRAN GERÇEK. ORANI ** (%)		2021 YILSONU GERÇEKLEŞME TAHMİNİ
			2020	2021	2020	2021	2020	2021	2020	2021	2020	2021	2020	2021	2020	2021		2020	2021	
BÜTÇE GİDERLERİ TOPLAMI	1.389.370.934	1.290.815.000	118.400.428	127.596.169	97.073.862	107.947.212	108.468.480	123.931.045	199.829.659	124.269.393	94.656.285	108.049.875	90.726.083	123.108.991	709.154.797	714.902.683	0,81	51,04	55,38	
01 - PERSONEL GİDERLERİ	857.446.816	937.952.000	95.632.814	103.923.508	70.304.396	78.247.513	68.526.697	76.918.884	74.582.664	82.628.567	69.760.752	76.654.649	67.846.241	74.999.354	446.653.564	493.372.475	10,46	52,09	52,60	937.952.000
01.01 - MEMURLAR	747.719.195	808.412.000	87.574.702	95.411.210	62.442.220	70.083.699	60.791.710	67.747.319	63.758.170	70.139.415	60.680.972	66.671.779	59.919.541	66.514.154	395.167.315	436.567.575	10,48	52,85	54,00	
01.02 - SÖZLEŞMELİ PERSONEL	30.907.573	33.137.000	3.549.240	3.951.825	2.393.832	2.783.487	2.404.445	2.859.231	2.428.942	2.948.267	2.400.631	2.797.137	2.590.012	2.910.871	15.767.101	18.250.818	15,75	51,01	55,08	
01.03 - İŞÇİLER	78.386.448	94.583.000	4.480.963	4.523.083	5.409.649	5.317.708	5.284.770	6.241.315	8.349.426	9.458.604	6.650.744	7.120.496	5.330.208	5.497.215	35.505.760	38.158.421	7,47	45,30	40,34	
01.04 - GEÇİCİ SÜRELİ ÇALIŞANLAR	433.600	1.820.000	27.909	37.390	58.695	62.619	45.771	71.019	46.127	82.281	28.405	65.237	6.480	77.114	213.388	395.661	85,42	49,21	21,74	
02 - SOSYAL GÜVENLİK KURUMLARINA DEVLET PRİMİ GİDERLERİ	190.728.604	210.273.000	21.139.199	22.719.625	15.955.925	17.658.485	15.559.823	17.325.403	16.326.772	17.847.770	15.754.467	17.276.307	15.296.372	16.905.699	100.032.559	109.733.288	9,70	52,45	52,19	210.273.000
02.01 - MEMURLAR	169.429.756	183.661.000	19.618.901	21.082.193	14.449.065	16.047.272	14.030.817	15.554.874	14.134.527	15.491.841	13.921.514	15.254.085	13.783.701	15.222.184	89.938.524	98.652.449	9,69	53,08	53,71	
02.02 - SÖZLEŞMELİ PERSONEL	5.362.897	5.852.000	650.615	709.800	437.448	511.490	413.156	495.761	418.426	507.083	439.485	509.318	452.159	511.458	2.811.289	3.244.910	15,42	52,42	55,45	
02.03 - İŞÇİLER	15.935.950	20.368.000	869.683	927.631	1.069.412	1.099.723	1.115.851	1.274.768	1.773.820	1.848.846	1.393.469	1.512.904	1.060.512	1.172.057	7.282.746	7.835.929	7,60	45,70	38,47	
02.04 - GEÇİCİ SÜRELİ ÇALIŞANLAR	0	392.000	0	0	0	0	0	0	0	0	0	0	0	0	0	0	0,00	0,00	0,00	
03 - MAL VE HİZMET ALIM GİDERLERİ	130.888.686	26.866.000	1.091.615	953.036	2.041.890	2.004.761	2.094.558	1.596.402	98.765.357	2.253.619	2.045.947	1.813.365	2.109.194	2.641.583	108.148.562	11.262.765	-89,59	82,63	41,92	26.866.000
03.02 - TÜKETİME YÖNELİK MAL VE MALZEME ALIMLARI	15.016.961	12.730.000	725.859	654.277	974.422	1.064.377	785.180	592.893	1.845.896	914.086	703.166	785.009	909.216	1.121.095	5.943.738	5.131.738	-13,66	39,58	40,31	
03.03 - YOLLUKLAR	2.534.837	3.992.000	145.088	145.567	168.569	155.740	207.396	161.336	125.097	199.464	69.356	125.821	96.865	147.826	772.372	935.755	21,15	30,47	23,44	
03.04 - GÖREV GİDERLERİ	99.378.423	332.000	4.582	463	3.100	5.103	25.158	15.437	95.715.437	8.091	450.190	4.632	348.762	11.655	96.547.229	45.380	-99,95	97,15	13,67	
03.05 - HİZMET ALIMLARI	13.011.853	8.775.000	198.387	143.929	849.688	750.542	993.834	678.319	1.010.744	981.491	806.064	836.527	742.293	1.324.195	4.601.010	4.715.004	2,48	35,36	53,73	
03.06 - TEMSİL VE TANITMA GİDERLERİ	27.791	7.000	1.049	0	3.987	0	5.388	0	0	554	0	35.400	5.181	3.679	15.605	39.633	153,98	56,15	566,19	
03.07 - MENKUL MAL, GAYRİMADDİ HAK ALIM, BAKIM VE ONARIM GİDERLERİ	653.965	529.000	11.465	8.800	32.200	25.226	68.813	137.106	59.649	142.432	17.171	18.515	36.004	27.692	225.301	359.770	59,68	34,45	68,01	
03.08 - GAYRİMENKUL MAL BAKIM VE ONARIM GİDERLERİ	264.856	501.000	5.186	0	9.924	3.773	8.788	11.310	8.534	7.500	0	7.461	10.874	5.441	43.306	35.485	-18,06	16,35	7,08	
05 - CARİ TRANSFERLER	6.303.598	6.923.000	503.760	0	1.076.838	0	0	865.000	0	254.000	1.386.000	0	0	508.000	2.966.598	1.627.000	-45,03	47,01	23,50	6.923.000
05.03 - KAR AMAÇLI GÜTMEYEN KURULUŞLARA YAPILAN TRANSFERLER	6.297.000	6.923.000	503.760	0	1.070.240	0	0	865.000	0	254.000	1.386.000	0	0	508.000	2.960.000	1.627.000	-45,03	47,01	23,50	
05.06 - YUKRDIŞINA YAPILAN TRANSFERLER	6.598	0	0	0	6.598	0	0	0	0	0	0	0	0	6.598	0	0	0,00	100,00	0,00	
06 - SERMAYE GİDERLERİ	204.003.230	108.801.000	33.040	0	7.694.813	10.036.453	22.287.401	27.225.357	10.154.865	21.285.437	5.709.118	12.305.554	5.474.276	28.054.355	51.353.514	98.907.156	92,60	25,17	90,91	108.801.000
06.01 - MAMUL MAL ALIMLARI	428.989	2.146.000	33.040	0	0	27.498	41.071	30.997	0	66.247	13.747	16.857	22.667	222.444	110.526	364.043	229,37	25,76	16,96	
06.02 - MENKUL SERMAYE ÜRETİM GİDERLERİ	0	50.000	0	0	0	0	0	0	0	0	0	0	0	0	0	0	0,00	0,00	0,00	
06.03 - GAYRİ MADDİ HAK ALIMLARI	0	2.200.000	0	0	0	0	0	0	0	0	0	0	0	0	0	0	0,00	0,00	0,00	
06.05 - GAYRİMENKUL SERMAYE ÜRETİM GİDERLERİ	189.617.174	94.005.000	0	0	7.501.767	8.287.602	20.721.790	24.547.647	9.046.126	19.567.946	5.324.196	9.802.009	5.222.683	25.700.693	47.816.561	87.905.897	83,84	25,22	93,51	
06.06 - MENKUL MALLARIN BÜYÜK ONARIM GİDERLERİ	4.315.582	6.750.000	0	0	32.333	90.713	794.700	324.676	396.230	64.950	13.382	1.910.773	14.080	222.320	1.250.726	2.613.431	108,95	28,98	38,72	
06.07 - GAYRİMENKUL BÜYÜK ONARIM GİDERLERİ	9.388.294	2.910.000	0	0	129.446	1.630.641	716.807	2.313.810	693.260	1.525.841	342.068	566.914	213.993	1.891.080	2.095.574	7.928.286	278,33	22,32	272,45	
06.09 - DİĞER SERMAYE GİDERLERİ	253.192	740.000	0	0	31.268	0	13.032	8.226	19.249	60.454	15.726	9.000	853	17.819	80.127	95.499	19,18	31,65	12,91	



PROGRAM SINIFLANDIRMASINA GÖRE BÜTÇE GİDERLERİNİN GELİŞİMİ

TAPU VE KADASTRO GENEL MÜDÜRLÜĞÜ	2021 BAŞLANGIÇ ÖDENEĞİ	OCAK	ŞUBAT	MART	NİSAN	MAYIS	HAZİRAN	OCAK-HAZİRAN	OCAK-HAZİRAN	2021 YILSONU GERÇEKLEŞME TAHMİNİ
		GERÇEKLEŞME 2021	GERÇEKLEŞME 2021	GERÇEKLEŞME 2021	GERÇEKLEŞME 2021	GERÇEKLEŞME 2021	GERÇEKLEŞME 2021	GERÇEKLEŞME TOPLAMI 2021	GERÇEK. ORANI ** (%) 2021	
TAPU VE KADASTRO	1.044.150.000	106.348.845	88.823.257	102.038.878	100.662.251	88.655.521	102.736.095	589.264.847	56,43	1.044.150.000
KADASTRO HİZMETLERİ	449.496.000	41.713.128	38.501.808	54.136.986	52.067.232	41.105.276	54.897.039	282.421.469	62,83	
TAPU HİZMETLERİ	594.654.000	64.635.717	50.321.450	47.901.892	48.595.019	47.550.245	47.839.055	306.843.378	51,60	
YÖNETİM VE DESTEK PROGRAMI	246.665.000	21.247.324	19.123.954	21.892.166	23.607.142	19.394.354	20.372.896	125.637.836	50,93	246.665.000
TEFTİŞ, DENETİM VE DANIŞMANLIK HİZMETLERİ	21.547.000	2.324.798	1.521.336	1.514.752	1.576.931	1.518.692	1.553.888	10.010.397	46,46	
ÜST YÖNETİM, İDARİ VE MALİ HİZMETLER	225.118.000	18.922.526	17.602.618	20.377.414	22.030.210	17.875.662	18.819.009	115.627.440	51,36	
PROGRAMLAR TOPLAMI	1.290.815.000	127.596.169	107.947.212	123.931.045	124.269.393	108.049.875	123.108.991	714.902.683	55,38	1.290.815.000